

Утверждено

№ \_\_\_\_\_ от < \_\_\_ > \_\_\_\_\_ 2020

## ПРОЕКТ МЕЖЕВАНИЯ ТЕРРИТОРИИ

### 1. Перечень и сведения о площади образуемых земельных участков, в том числе возможные способы их образования

Настоящим проектом предусматривается образование земельных участков общей площадью 48,9302 га для строительства и эксплуатации объекта: Строительство и эксплуатация коридора коммуникаций до кустовой площадки № 75 и 70 на Ярактинском НГКМ.

Земельные участки площадью 48,9302 га подлежат образованию в соответствии с таблицей 1.

Таблица 1. – Перечень и сведения о площади образуемых земельных участков

| Условный номер образуемых земельных участков | Площадь образуемого земельного участка, кв.м | Возможные способы образования земельных участков  |   |
|--|--|---|---|
|  |  | Способы образования (для частей земельного участка – цель образования)                                  | Исходные земли и (или) земельные участки (условный номер и (или) кадастровый номер) |
| 38:18:000000:1820:3У1                        | 481627                                       | Образование земельного участка путем раздела земельного участка с кадастровым номером 38:18:000000:1820 | 38:18:000000:1820   |
| 38:18:000000:765:3У1                         | 7675   | Образование земельного участка путем раздела земельного участка с кадастровым номером 38:18:000000:765  | 38:18:000000:765  |

### 2. Перечень и сведения о площади образуемых земельных участков, которые будут отнесены к территориям общего пользования или имуществу общего пользования, в том числе в отношении которых предполагаются резервирование и (или) изъятие для государственных или муниципальных нужд

Образование земельных участков, которые будут отнесены к территориям общего пользования или имуществу общего пользования, в рамках настоящего проекта не предусмотрено.

Резервирование и (или) изъятие земельных участков для государственных или муниципальных нужд настоящим проектом не предусмотрено.

### 3. Вид разрешенного использования образуемых земельных участков

На образуемые земельные участки из земель лесного фонда будет установлен вид разрешенного использования в соответствии со статьей 25 Лесного кодекса Российской Федерации (таблица 2).

Таблица 2. – Вид разрешенного использования образуемых земельных участков

| Порядковый номер образуемого земельного участка | Условный номер образуемого земельного участка | Площадь образуемого земельного участка, кв.м. | Категория земель исходного/о образуемого земельного участка | Разрешенное использование образуемого земельного участка                                  |
|---|---|---|---|---|
| 1   | 38:18:000000:1820:3У1                         | 481627  | Земли лесного фонда   | Для строительства, реконструкции, эксплуатации линейных объектов, для заготовки древесины |
| 2   | 38:18:000000:765:3У1                          | 765   | Земли лесного фонда   | Для строительства, реконструкции, эксплуатации линейных объектов                          |

#### 4. Характеристики лесного участка (части лесного участка)

Для лесного участка устанавливается местоположение: Российская Федерация, Иркутская область, муниципальное образование «Усть-Кутский район», Усть-Кутское лесничество, Марковское участковое лесничество, Марковская дача), эксплуатационные леса, кварталы №№ 107 (в. 18ч), 108 (в. 3ч, 6ч, 7ч, 10ч, 11ч, 23ч, 25ч), 109 (в. 11ч, 12ч, 13ч, 14ч, 15ч, 26ч), 110 (в. 6ч, 9ч, 10ч, 11ч, 12ч, 13ч, 14ч, 17ч, 31ч, 34ч).

Категория земель: земли лесного фонда.

Площадь лесного участка: 48,9302 га.

#### 4.1 Количественные и качественные характеристики проектируемого лесного участка (части лесного участка)

Количественные и качественные характеристики проектируемого лесного участка составлены на основании данных государственного лесного реестра<sup>1</sup> Усть-Кутского лесничества.

Таблица 3. – Распределение земель

| Общая площадь - всего | В том числе    |                 |                             |                   |         |                |         |        |        |        |
|-----------------------|----------------|-----------------|-----------------------------|-------------------|---------|----------------|---------|--------|--------|--------|
|                       | лесные земли   |                 |                             |                   |         | нелесные земли |         |        |        |        |
|                       | покрытых лесом | лесные культуры | лесные питомники, плантации | не покрытых лесом | итого   | дороги         | просеки | болота | другие | итого  |
| 1                     | 2              | 3               | 4                           | 5                 | 6       | 7              | 8       | 9      | 10     | 11     |
| 48.9302               | 46.9449        | 1.3877          | -                           | 0.7894            | 47.7343 | -              | 0.2737  | 0.9055 | 0.0167 | 1.1959 |

<sup>1</sup> Заверенные лесничеством копии выписок из государственного лесного реестра, с учетом текущих изменений, на основании которых осуществляется подготовка проекта межевания территории, являются обязательным приложением к проекту межевания территории.

Таблица 4. – Характеристика проектируемого лесного участка (части лесного участка) в соответствии с таксационным описанием лесного участка

| Участковое лесничество | Дача/ Технический участок (урочище) | Целевое назначение лесов | Категория защитных лесов | Район товаризации * | Лесорастительный район | Разряд такс | Крутизна склона (при склоне выше 20°) | № квартала | № выдела | Площадь, га | Категория земель       | Ярус   | Коэффициент состава | Элемент леса | Возраст | Группа возраста | Высота * | Диаметр * | Бонитет | Класс товарности * | Полнота | Запас на 1 га | Общий запас древесины |  |
|------------------------|-------------------------------------|--------------------------|--------------------------|---------------------|------------------------|-------------|---------------------------------------|------------|----------|-------------|------------------------|--------|---------------------|--------------|---------|-----------------|----------|-----------|---------|--------------------|---------|---------------|-----------------------|--|
| 1                      | 2                                   | 3                        | 4                        | 5                   | 6                      | 7           | 8                                     | 9          | 10       | 11          | 12                     | 13     | 14                  | 15           | 16      | 17              | 18       | 19        | 20      | 21                 | 22      | 23            | 24                    |  |
| Марковское             | Марковская                          | Эксплуатационные леса    |                          |                     |                        | 7           |                                       | 107        | 18       | 0.0010      | лесные, покрытые лесом | 1      | 4                   | Л            | 190     | 4               |          |           | 3       |                    | 0,6     | 230           | 0                     |  |
|                        |                                     |                          |                          |                     |                        |             |                                       |            |          |             |                        |        | 3                   | С            | 190     |                 |          |           |         |                    |         |               |                       |  |
|                        |                                     |                          |                          |                     |                        |             |                                       |            |          |             |                        |        | 2                   | Б            | 190     |                 |          |           |         |                    |         |               |                       |  |
|                        |                                     |                          |                          |                     |                        |             |                                       |            |          |             |                        |        | 1                   | ОС           | 190     |                 |          |           |         |                    |         |               |                       |  |
|                        |                                     |                          |                          |                     |                        | 7           |                                       | 108        | 3        | 0.9055      | нелесные, болота       |        |                     |              |         |                 |          |           |         |                    |         |               |                       |  |
|                        |                                     |                          |                          |                     |                        | 7           |                                       | 108        | 6        | 0.3994      | лесные, покрытые лесом | 1      | 8                   | Б            | 20      | 1               |          |           | 4       |                    | 0,6     | 20            | 8                     |  |
|                        |                                     |                          |                          |                     |                        |             |                                       |            |          |             |                        |        | 1                   | Л            | 20      |                 |          |           |         |                    |         |               |                       |  |
|                        |                                     |                          |                          |                     |                        |             |                                       |            |          |             |                        |        | 1                   | Е            | 20      |                 |          |           |         |                    |         |               |                       |  |
|                        |                                     |                          |                          |                     |                        |             |                                       |            |          |             |                        |        |                     | К            |         |                 |          |           |         |                    |         |               |                       |  |
|                        |                                     |                          |                          |                     |                        |             |                                       |            |          |             |                        |        |                     | ОС           |         |                 |          |           |         |                    |         |               |                       |  |
|                        |                                     |                          |                          |                     |                        | 7           |                                       | 108        | 6        | 0           | лесные, покрытые лесом | ед. д. | 10                  | Л            | 170     | 4               |          |           |         |                    | 0       | 20            | 8                     |  |
|                        |                                     |                          |                          |                     |                        | 7           |                                       | 108        | 7        | 5.5861      | лесные, покрытые лесом | 1      | 6                   | Л            | 220     | 4               |          |           | 3       |                    | 0,6     | 240           | 1341                  |  |
|                        |                                     |                          |                          |                     |                        |             |                                       |            |          |             |                        |        | 2                   | С            | 220     |                 |          |           |         |                    |         |               |                       |  |
|                        |                                     |                          |                          |                     |                        |             |                                       |            |          |             |                        |        | 1                   | ОС           | 120     |                 |          |           |         |                    |         |               |                       |  |
|                        |                                     |                          |                          |                     |                        |             |                                       |            |          |             |                        |        | 1                   | Б            | 120     |                 |          |           |         |                    |         |               |                       |  |
|                        |                                     |                          |                          |                     |                        |             |                                       |            |          |             |                        |        |                     | К            |         |                 |          |           |         |                    |         |               |                       |  |
|                        |                                     |                          |                          |                     |                        | 7           |                                       | 108        | 10       | 5.4985      | лесные, покрытые лесом | 1      | 8                   | Б            | 60      | 3               |          |           | 4       |                    | 0,8     | 130           | 715                   |  |
|                        |                                     |                          |                          |                     |                        |             |                                       |            |          |             |                        |        | 1                   | Л            | 60      |                 |          |           |         |                    |         |               |                       |  |
|                        |                                     |                          |                          |                     |                        |             |                                       |            |          |             |                        |        | 1                   | Е            | 60      |                 |          |           |         |                    |         |               |                       |  |
|                        |                                     |                          |                          |                     |                        |             |                                       |            |          |             |                        |        |                     | К            |         |                 |          |           |         |                    |         |               |                       |  |
|                        |                                     |                          |                          |                     |                        | 7           |                                       | 108        | 10       | 0           | лесные, покрытые лесом | ед. д. | 10                  | Л            | 200     | 4               |          |           |         |                    | 0       | 20            | 110                   |  |
|                        |                                     |                          |                          |                     |                        | 7           |                                       | 108        | 11       | 2.0988      | лесные, покрытые лесом | 1      | 8                   | Б            | 25      | 2               |          |           | 4       |                    | 0,6     | 30            | 63                    |  |
|                        |                                     |                          |                          |                     |                        |             |                                       |            |          |             |                        |        | 1                   | Л            | 25      |                 |          |           |         |                    |         |               |                       |  |
|                        |                                     |                          |                          |                     |                        |             |                                       |            |          |             |                        |        | 1                   | Е            | 25      |                 |          |           |         |                    |         |               |                       |  |
|                        |                                     |                          |                          |                     |                        | 7           |                                       | 108        | 11       | 0           | лесные, покрытые лесом | ед. д. | 10                  | Л            | 200     | 4               |          |           |         |                    | 0       | 20            | 42                    |  |
|                        |                                     |                          |                          |                     |                        | 7           |                                       | 108        | 23       | 0.0167      | нелесные, река         |        |                     |              |         |                 |          |           |         |                    |         |               |                       |  |
|                        |                                     |                          |                          |                     |                        | 7           |                                       | 108        | 25       | 0.0015      | нелесные, просеки      |        |                     |              |         |                 |          |           |         |                    |         |               |                       |  |
|                        |                                     |                          |                          |                     |                        | 7           |                                       | 109        | 11       | 6.3204      | лесные, покрытые лесом | 1      | 7                   | Б            | 30      | 2               |          |           | 4       |                    | 0,9     | 50            | 316                   |  |



| Участковое лесничество | Дача/ Технический участок (урочище) | Целевое назначение лесов | Категория защитных лесов | Район товаризации * | Лесорастительный район | Разряд такс | Крутизна склона (при склоне выше 20°) | № квартала | № выдела | Площадь, га | Категория земель                      | Ярус      | Коэффициент состава | Элемент леса | Возраст | Группа возраста | Высота * | Диаметр * | Бонитет | Класс товарности * | Полнота | Запас на 1 га | Общий запас древесины |
|------------------------|-------------------------------------|--------------------------|--------------------------|---------------------|------------------------|-------------|---------------------------------------|------------|----------|-------------|---------------------------------------|-----------|---------------------|--------------|---------|-----------------|----------|-----------|---------|--------------------|---------|---------------|-----------------------|
| 1                      | 2                                   | 3                        | 4                        | 5                   | 6                      | 7           | 8                                     | 9          | 10       | 11          | 12                                    | 13        | 14                  | 15           | 16      | 17              | 18       | 19        | 20      | 21                 | 22      | 23            | 24                    |
|                        |                                     |                          |                          |                     |                        | 7           |                                       | 110        | 9        | 0.0782      | лесные, не покрытые лесом, вырубка, Б |           |                     |              |         |                 |          |           | 4       |                    |         |               |                       |
|                        |                                     |                          |                          |                     |                        | 7           |                                       | 110        | 10       | 4.2133      | лесные, покрытые лесом                | 1         | 5                   | Б            | 15      | 1               |          |           | 3       | 0,9                | 40      | 169           |                       |
|                        |                                     |                          |                          |                     |                        |             |                                       |            |          |             |                                       |           | 2                   | ОС           | 15      |                 |          |           |         |                    |         |               |                       |
|                        |                                     |                          |                          |                     |                        |             |                                       |            |          |             |                                       |           | 2                   | Л            | 15      |                 |          |           |         |                    |         |               |                       |
|                        |                                     |                          |                          |                     |                        |             |                                       |            |          |             |                                       |           | 1                   | С            | 15      |                 |          |           |         |                    |         |               |                       |
|                        |                                     |                          |                          |                     |                        | 7           |                                       | 110        | 10       | 0.2052      | лесные, не покрытые лесом, вырубка, Б |           |                     |              |         |                 |          |           | 3       |                    |         |               |                       |
|                        |                                     |                          |                          |                     |                        | 7           |                                       | 110        | 11       | 5.3095      | лесные, покрытые лесом                | 1         | 3                   | К            | 220     | 4               |          |           | 3       | 0,4                | 210     | 1115          |                       |
|                        |                                     |                          |                          |                     |                        |             |                                       |            |          |             |                                       |           | 3                   | Л            | 220     |                 |          |           |         |                    |         |               |                       |
|                        |                                     |                          |                          |                     |                        |             |                                       |            |          |             |                                       |           | 1                   | Е            | 220     |                 |          |           |         |                    |         |               |                       |
|                        |                                     |                          |                          |                     |                        |             |                                       |            |          |             |                                       |           | 2                   | Б            | 70      |                 |          |           |         |                    |         |               |                       |
|                        |                                     |                          |                          |                     |                        |             |                                       |            |          |             |                                       |           | 1                   | ОС           | 18      |                 |          |           |         |                    |         |               |                       |
|                        |                                     |                          |                          |                     |                        | 7           |                                       | 110        | 11       | 0.2601      | лесные, не покрытые лесом, вырубка, К |           |                     |              |         |                 |          |           | 3       |                    |         |               |                       |
|                        |                                     |                          |                          |                     |                        | 7           |                                       | 110        | 12       | 0.2379      | лесные, покрытые лесом                | 1         | 7                   | С            | 220     | 4               |          |           | 4       | 0,7                | 310     | 74            |                       |
|                        |                                     |                          |                          |                     |                        |             |                                       |            |          |             |                                       |           | 3                   | Л            | 220     |                 |          |           |         |                    |         |               |                       |
|                        |                                     |                          |                          |                     |                        |             |                                       |            |          |             |                                       |           |                     | К            |         |                 |          |           |         |                    |         |               |                       |
|                        |                                     |                          |                          |                     |                        | 7           |                                       | 110        | 13       | 0.1350      | лесные, покрытые лесом                | 1         | 4                   | К            | 240     | 4               |          |           | 3       | 0,5                | 270     | 36            |                       |
|                        |                                     |                          |                          |                     |                        |             |                                       |            |          |             |                                       |           | 2                   | Л            | 240     |                 |          |           |         |                    |         |               |                       |
|                        |                                     |                          |                          |                     |                        |             |                                       |            |          |             |                                       |           | 1                   | Е            | 170     |                 |          |           |         |                    |         |               |                       |
|                        |                                     |                          |                          |                     |                        |             |                                       |            |          |             |                                       |           | 3                   | Б            | 70      |                 |          |           |         |                    |         |               |                       |
|                        |                                     |                          |                          |                     |                        | 7           |                                       | 110        | 13       | 0.0149      | лесные, не покрытые лесом, вырубка, К |           |                     |              |         |                 |          |           | 3       |                    |         |               |                       |
|                        |                                     |                          |                          |                     |                        | 7           |                                       | 110        | 14       | 4.9781      | лесные, покрытые лесом                | 1         | 5                   | Л            | 220     | 4               |          |           | 3       | 0,5                | 200     | 996           |                       |
|                        |                                     |                          |                          |                     |                        |             |                                       |            |          |             |                                       |           | 2                   | К            | 220     |                 |          |           |         |                    |         |               |                       |
|                        |                                     |                          |                          |                     |                        |             |                                       |            |          |             |                                       |           | 2                   | Е            | 220     |                 |          |           |         |                    |         |               |                       |
|                        |                                     |                          |                          |                     |                        |             |                                       |            |          |             |                                       |           | 1                   | Б            | 120     |                 |          |           |         |                    |         |               |                       |
|                        |                                     |                          |                          |                     |                        | 7           |                                       | 110        | 14       | 0.1212      | лесные, не покрытые лесом, вырубка, Л |           |                     |              |         |                 |          |           | 3       |                    |         |               |                       |
|                        |                                     |                          |                          |                     |                        | 7           |                                       | 110        | 17       | 0.1513      | лесные, покрытые лесом                | 1         | 2                   | Л            | 15      | 1               |          |           | 3       | 0,7                | 20      | 3             |                       |
|                        |                                     |                          |                          |                     |                        |             |                                       |            |          |             |                                       |           | 1                   | Е            | 15      |                 |          |           |         |                    |         |               |                       |
|                        |                                     |                          |                          |                     |                        |             |                                       |            |          |             |                                       |           | 1                   | К            | 15      |                 |          |           |         |                    |         |               |                       |
|                        |                                     |                          |                          |                     |                        |             |                                       |            |          |             |                                       |           | 4                   | Б            | 15      |                 |          |           |         |                    |         |               |                       |
|                        |                                     |                          |                          |                     |                        |             |                                       |            |          |             |                                       |           | 2                   | ОС           | 15      |                 |          |           |         |                    |         |               |                       |
|                        |                                     |                          |                          |                     |                        | 7           |                                       | 110        | 17       | 0           | лесные, покрытые лесом                | ед.<br>Д. | 10                  | Л            | 220     | 4               |          |           |         | 0                  | 20      | 3             |                       |
|                        |                                     |                          |                          |                     |                        | 7           |                                       | 110        | 17       | 0.0082      | лесные, не покрытые лесом, вырубка, Л |           |                     |              |         |                 |          |           | 3       |                    |         |               |                       |



Таблица 5. Характеристика насаждений проектируемого лесного участка (части лесного участка)

| Целевое назначение лесов         | Лесничество  | Участковое лесничество/урочище (при наличии) | Лесной квартал / лесотаксационный выдел   | Хоз-во, преобл. порода              | Площадь (га)/запас древесины (куб. м) - всего | В том числе по группам возраста древостоя (га/куб. м) |                              |                  |              |                |                |             |
|----------------------------------|--------------|--|---|-------------------------------------|---|---|------------------------------|------------------|--------------|----------------|----------------|-------------|
|                                  |              |  |   |                                     |   | молодняки I класса возраста                           | молодняки II класса возраста | средневозрастные | приспевающие | спелые         | перестойные    |             |
| 1                                | 2            | 3  | 4   | 5                                   | 6   | 7   | 8                            | 9                | 10           | 11             | 12             |             |
| Эксплуатационные леса            | Усть-Кутское | Марковское / Марковская дача                 | 107 (в. 18ч), 108 (в. 6ч-7ч, 10ч-11ч), 109 (в. 11ч-15ч), 110 (в. 6ч, 9ч-14ч, 17ч) | Хвойное, С                          | 1.6256 / 157                                  | 1.3877 / 83   | 0 / 0                        | 0 / 0            | 0 / 0        | 0 / 0          | 0 / 0          | 0.2379 / 74 |
|                                  |              |  |   | Хвойное, Е                          | 0.6470 / 84                                   | 0 / 0   | 0 / 0                        | 0.6470 / 84      | 0 / 0        | 0 / 0          | 0 / 0          | 0 / 0       |
|                                  |              |  |   | Хвойное, Л                          | 18.5958 / 2975                                | 5.4943 / 56   | 0 / 0                        | 0 / 0            | 0 / 0        | 13.1015 / 2919 |                |             |
|                                  |              |  |   | Хвойное, К                          | 5.4445 / 1151                                 | 0 / 0   | 0 / 0                        | 0 / 0            | 0 / 0        | 5.4445 / 1151  | 0 / 0          |             |
|                                  |              |  |   | Итого хвойных                       | 26.3129 / 4367                                | 6.8820 / 139  | 0 / 0                        | 0.6470 / 84      | 0 / 0        | 5.4445 / 1151  | 13.3394 / 2993 |             |
|                                  |              |  |   | Мягколиственное, Б                  | 20.6320 / 1376                                | 0 / 0   | 4.6127 / 177                 | 10.5208 / 484    | 5.4985 / 715 | 0 / 0          | 0 / 0          |             |
|                                  |              |  |   | Итого мягколиственных               | 20.6320 / 1376                                | 0 / 0   | 4.6127 / 177                 | 10.5208 / 484    | 5.4985 / 715 | 0 / 0          | 0 / 0          |             |
|                                  |              |  |   | Итого основных пород                | 46.9449 / 5743                                | 6.8820 / 139  | 4.6127 / 177                 | 11.1678 / 568    | 5.4985 / 715 | 5.4445 / 1151  | 13.3394 / 2993 |             |
|                                  |              |  |   | Всего                               | 46.9449 / 5743                                | 6.8820 / 139  | 4.6127 / 177                 | 11.1678 / 568    | 5.4985 / 715 | 5.4445 / 1151  | 13.3394 / 2993 |             |
|                                  |              |  |   | кроме того, ед. д. в покрытых лесом |   |   |                              |                  |              |                |                |             |
|                                  |              |  |   | Л                                   | 0 / 163                                       | -   | -                            | -                | -            | -              | -              |             |
|                                  |              |  |   | Итого ед. д. в покрытых лесом       | 0 / 163                                       | -   | -                            | -                | -            | -              | -              |             |
|                                  |              |  |   | Всего ед. д.                        | 0 / 163                                       | -   | -                            | -                | -            | -              | -              |             |
| Итого по эксплуатационным лесам: |              |  |   |                                     | 46.9449 / 5906                                | -   | -                            | -                | -            | -              | -              |             |
| Всего на лесном участке:         |              |  |   |                                     | 46.9449 / 5906                                | -   | -                            | -                | -            | -              | -              |             |

Таблица 6. – Средние таксационные показатели насаждений проектируемого лесного участка (части лесного участка)

| Целевое назначение лесов         | Хозяйство, преобладающая порода | Состав насаждений                   | Возраст | Бонитет | Полнота | Средний запас древесины (куб. м/га) |                   |                   |              |        |             |
|----------------------------------|---------------------------------|-------------------------------------|---------|---------|---------|-------------------------------------|-------------------|-------------------|--------------|--------|-------------|
|                                  |                                 |                                     |         |         |         | молодняки I к.в.                    | молодняки II к.в. | средне-возрастные | приспевающие | спелые | перестойные |
| 1                                | 2                               | 3                                   | 4       | 5       | 6       | 7                                   | 8                 | 9                 | 10           | 11     | 12          |
| Эксплуатационные леса            | Хвойное, С                      | 4.9С, 1.9Л, 1.6Б, 1.6ОС             | 43      | 3       | 1.0     | 60                                  | 0                 | 0                 | 0            | 0      | 311         |
|                                  | Хвойное, Е                      | 3.0Е, 2.0Л, 5.0Б                    | 80      | 4       | 0.6     | 0                                   | 0                 | 130               | 0            | 0      | 0           |
|                                  | Хвойное, Л                      | 5.2Л, 1.3С, 0.9Е, 0.9К, 1.1Б, 0.6ОС | 155     | 3       | 0.6     | 10                                  | 0                 | 0                 | 0            | 0      | 223         |
|                                  | Хвойное, К                      | 3.0Л, 3.0К, 1.0Е, 2.0Б, 1.0ОС       | 221     | 3       | 0.4     | 0                                   | 0                 | 0                 | 0            | 211    | 0           |
| Итого хвойных:                   |                                 | 4.4Л, 1.4К, 1.1С, 0.9Е, 1.4Б, 0.8ОС | 160     | 3       | 0.5     | 20                                  | 0                 | 130               | 0            | 211    | 224         |
|                                  | Мягколиственное, Б              | 7.1Б, 0.5ОС, 1.4Л, 0.9Е, 0.1С       | 34      | 4       | 0.8     | 0                                   | 38                | 46                | 130          | 0      | 0           |
| Итого мягколиственных:           |                                 | 7.1Б, 0.5ОС, 1.4Л, 0.9Е, 0.1С       | 34      | 4       | 0.8     | 0                                   | 38                | 46                | 130          | 0      | 0           |
| Итого основных пород:            |                                 | 3.7Л, 1.1К, 0.9Е, 0.8С, 2.8Б, 0.7ОС | 105     | 3       | 0.7     | 20                                  | 38                | 51                | 130          | 211    | 224         |
| Итого по эксплуатационным лесам: |                                 | 3.7Л, 1.1К, 0.9Е, 0.8С, 2.8Б, 0.7ОС | 105     | 3       | 0.7     | 20                                  | 38                | 51                | 130          | 211    | 224         |
| Итого по всем лесам:             |                                 | 3.7Л, 1.1К, 0.9Е, 0.8С, 2.8Б, 0.7ОС | 105     | 3       | 0.7     | 20                                  | 38                | 51                | 130          | 211    | 224         |



#### 4.3 Виды разрешенного использования лесов на проектируемом лесном участке (части лесного участка)

Лесохозяйственным регламентом Усть-Кутского лесничества (лесопарка) на проектируемом лесном участке (части лесного участка) установлены следующие виды разрешенного использования лесов:

1. Заготовка древесины;
2. Заготовка живицы;
3. Заготовка и сбор недревесных лесных ресурсов;
4. Заготовка пищевых лесных ресурсов и сбор лекарственных растений;
5. Осуществления видов деятельности в сфере охотничьего хозяйства;
6. Ведение сельского хозяйства;
7. Осуществление научно-исследовательской деятельности, образовательной деятельности;
8. Осуществление рекреационной деятельности;
9. Создание лесных плантаций и их эксплуатация;
10. Выращивание лесных плодовых, ягодных, декоративных растений, лекарственных растений;
11. Выращивание посадочного материала лесных насаждений (саженцев, сеянцев);
12. Осуществление геологического изучения недр, разведка и добыча полезных ископаемых;
13. Строительство и эксплуатация водохранилищ и иных искусственных водных объектов, а также гидротехнических сооружений, морских портов, морских терминалов, речных портов, причалов;
14. Строительство, реконструкция, эксплуатация линейных объектов;
15. Переработка древесины и иных лесных ресурсов;
16. Осуществление религиозной деятельности.

#### 4.4. Сведения об обременениях проектируемого лесного участка (части лесного участка)

Таблица 7. – Обременения проектируемого лесного участка (части лесного участка)<sup>2</sup>

| № п/п | Местоположение (лесничество, участковое лесничество, урочище (при наличии), №№ кварталов, выделов)  | Наименование юридического лица, ФИО индивидуального предпринимателя, гражданина | Вид права пользования лесным участком | Основания пользования лесным участком            | Срок пользования лесным участком | Вид использования лесного участка |
|-------|---|---|---------------------------------------|--|----------------------------------|-----------------------------------|
| 1     | 2   | 3   | 4                                     | 5  | 6                                | 7                                 |
|       | Усть-Кутское лесничество, Марковское участковое лесничество, Марковская дача, кварталы №№ 107 (в. 18ч), 108 (в. 3ч, 6ч, 7ч, 10ч, 11ч, 23ч, 25ч), 109 (в. 11ч, 12ч, 13ч, 14ч, 15ч, 26ч), 110 (в. 6ч, 9ч, 10ч, 11ч, 12ч, 13ч, 14ч, 17ч, 31ч, 34ч) | ООО «ЛесТоргСервис»   | аренда                                | договор аренды лесного участка 8/8 от 16.09.2008 | 49 лет по 15.12.2054             | заготовка древесины               |

<sup>2</sup> В случае отсутствия обременений на проектируемом лесном участке, таблица не заполняется, ставится прочерк.

#### **4.5. Сведения об ограничениях использования лесов**

С учетом целевого назначения и правового режима лесов, установленного лесным законодательством Российской Федерации, лесохозяйственным регламентом Усть-Кутского лесничества предусмотрены следующие ограничения в использовании лесов:

##### 1. По виду целевого назначения лесов:

1.1 Эксплуатационные леса: ограничения на виды использования лесов отсутствуют.

##### 2. По виду использования лесов: строительство, реконструкция, эксплуатация линейных объектов:

При использовании лесов в целях строительства, реконструкции и эксплуатации автомобильных и железных дорог не допускается нарушение поверхностного и внутрипочвенного стока вод, затопление или заболачивание лесных участков вдоль дорог, возникновение эрозионных процессов.

При осуществлении строительства, реконструкции и эксплуатации линейных объектов запрещается:

повреждение лесных насаждений, растительного покрова и почв за пределами предоставленного лесного участка;

захламление прилегающих территорий за пределами предоставленного лесного участка строительным и бытовым мусором, отходами древесины, иными видами отходов;

загрязнение площади предоставленного лесного участка и территории за его пределами химическими и радиоактивными веществами;

проезд транспортных средств и иных механизмов по произвольным, неустановленным маршрутам за пределами предоставленного лесного участка.

Не допускается ухудшение санитарного состояния лесов, расположенных на предоставленных гражданам и юридическим лицам лесных участках и лесных участках, прилегающих к ним, при использовании лесов для строительства, реконструкции, эксплуатации линейных объектов – п. 25 Санитарных правил.

##### 3. Ограничения по видам особо защитных участков:

Согласно данным государственного лесного реестра на проектируемом лесном участке особо защитные участки лесов (ОЗУ)- берегозащитные участки лесов.

На особо защитных участках лесов, за исключением указанных в части 3 настоящей статьи, запрещаются:

1) проведение сплошных рубок лесных насаждений, за исключением случаев, предусмотренных частью 5.1 статьи 21 настоящего Кодекса, и случаев, если выборочные рубки не обеспечивают замену лесных насаждений, утрачивающих свои средообразующие, водоохранные, санитарно-гигиенические, оздоровительные и иные полезные функции, на лесные насаждения, обеспечивающие сохранение целевого назначения защитных лесов и выполняемых ими полезных функций;

2) ведение сельского хозяйства, за исключением сенокосения и пчеловодства;

3) строительство и эксплуатация объектов капитального строительства, за исключением линейных объектов и гидротехнических сооружений.

#### 4.6. Сведения об объектах лесной инфраструктуры на проектируемом лесном участке (части лесного участка) <sup>3</sup>

Таблица 8. – Объекты лесной инфраструктуры

| № п/п | Лесничество  | Участковое лесничество/урочище (при наличии) | Лесной квартал | Лесотаксационный выдел | Наименование объекта | Ед. изм. | Объем  |
|-------|--------------|--|----------------|------------------------|----------------------|----------|--------|
| 1     | 2            | 3  | 4              | 5                      | 6                    | 7        | 8      |
| 1     | Усть-Кутское | Марковское / Марковская дача                 | 108            | 25                     | просеки квартальные  | га       | 0.0015 |
| 2     | Усть-Кутское | Марковское / Марковская дача                 | 109            | 26                     | просеки квартальные  | га       | 0.0038 |
| 3     | Усть-Кутское | Марковское / Марковская дача                 | 110            | 34                     | просеки квартальные  | га       | 0.0042 |

#### 4.7. Сведения об объектах, не связанных с созданием лесной инфраструктуры на проектируемом лесном участке (части лесного участка) <sup>4</sup>

Таблица 9. – Объекты, не связанные с созданием лесной инфраструктуры

| № п/п | Лесничество | Участковое лесничество/урочище (при наличии) | Лесной квартал | Лесотаксационный выдел | Наименование объекта | Ед. изм. | Объем |
|-------|-------------|--|----------------|------------------------|----------------------|----------|-------|
| 1     | 2           | 3  | 4              | 5                      | 6                    | 7        | 8     |
| -     | -           | -  | -              | -                      | -                    | -        | -     |

#### 4.8 Сведения о наличии на проектируемом лесном участке (части лесного участка) особо защитных участков лесов, особо охраняемых природных территорий, зон с особыми условиями использования территорий <sup>5</sup>

Согласно сведениям государственного лесного реестра, единого государственного реестра недвижимости, лесохозяйственного регламента Усть-Кутского лесничества на проектируемом лесном участке:

- особо защитные участки лесов (ОЗУ) - берегозащитные участки лесов;
- особо охраняемые природные территории (ООПТ) – отсутствуют;
- зоны с особыми условиями использования территорий – отсутствуют.

#### Таблица 10. Особо защитные участки лесов, особо охраняемые природных территории, зоны с особыми условиями использования территорий <sup>6</sup>

| № п/п | Наименование участкового лесничества/урочища (при наличии) | Номер квартала | Номер выдела | Виды ОЗУ, наименование ООПТ, виды зон с особыми условиями использования территорий | Общая площадь, га |
|-------|--|----------------|--------------|--|-------------------|
| 1     | 2  | 3              | 4            | 5  | 6                 |
| 1     | Марковское / Марковская дача                               | 109            | 13           | Берегозащитные участки лесов   | 0.6470            |

#### 4.8. Проектируемые виды разрешенного использования и цель предоставления лесного участка

Проектируемый вид разрешенного использования лесов лесного участка (части

<sup>3</sup> Наименование объектов лесной инфраструктуры указывается в соответствии с Распоряжением Правительства РФ от 17.07.2012 № 1283-р «Перечень объектов лесной инфраструктуры для защитных лесов, эксплуатационных лесов и резервных лесов». В случае отсутствия объектов лесной инфраструктуры на проектируемом лесном участке, таблица не заполняется, ставится прочерк

<sup>4</sup> Наименование объектов, не связанных с созданием лесной инфраструктуры, указывается в соответствии с Распоряжением Правительства РФ от 27.05.2013 № 849-р «Перечень объектов, не связанных с созданием лесной инфраструктуры, для защитных лесов, эксплуатационных лесов, резервных лесов». В случае отсутствия объектов, не связанных с созданием лесной инфраструктуры на проектируемом лесном участке, таблица не заполняется, ставится прочерк.

<sup>5</sup> В случае отсутствия сведений о наличии на проектируемом лесном участке особо защитных участков лесов, особо охраняемых природных территорий, зон с особыми условиями использования территорий таблица не заполняется, ставится прочерк.

<sup>6</sup> В случае отсутствия сведений о наличии на проектируемом лесном участке особо защитных участков лесов, особо охраняемых природных территорий, зон с особыми условиями использования территорий таблица не заполняется, ставится прочерк.

лесного участка) – строительство, реконструкция и эксплуатация линейных объектов.

Проектируемая цель предоставления лесного участка (части лесного участка) - сооружение обустройства нефтяного месторождения (Строительство и эксплуатация коридора коммуникаций до кустовой площадки № 75 и 70 на Ярактинском НГКМ).

Таблица 11. Образуемые лесные участки (части лесных участков) в соответствии со сведениями ЕГРН

| Кадастровый номер лесного участка в соответствии со сведениями ЕГРН | Существующий вид разрешенного использования лесного участка в соответствии со сведениями ЕГРН | Предмет образования (лесной участок, часть лесного участка)   | Площадь, образуемого лесного участка (части лесного участка) кв.м. | Проектируемый вид разрешенного использования  |
|---|---|---|--|---|
| 1   | 2   | 3   | 4  | 5   |
| 38:18:000000:1820:3У1   | Для заготовки древесины   | Образование земельного участка путем раздела земельного участка с кадастровым номером 38:18:000000:1820 | 481627   | Для строительства, реконструкции, эксплуатации линейных объектов, для заготовки древесины |
| 38:18:000000:765:3У1  | Для ведения лесного хозяйства   | Образование части земельного участка из земельного участка с кадастровым номером 38:18:000000:765       | 7675   | Для строительства, реконструкции, эксплуатации линейных объектов                          |
| Итого:  |   |   | 489302   |   |

#### 5. Сведения о границах территории, в отношении которой утверждён проект межевания

Таблица 12. – Перечень координат характерных точек границ территории, в отношении которой подготовлен проект межевания территории.

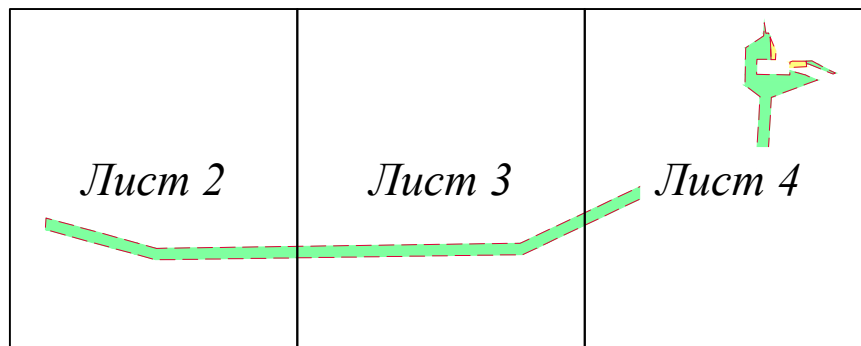
| №     | X          | Y          | №     | X          | Y          | №     | X          | Y          |
|-------|------------|------------|-------|------------|------------|-------|------------|------------|
| 1 (1) |            |            | 18    | 1016548,35 | 4282105,99 | 33    | 1016594,04 | 4282227,53 |
| 1     | 1015373,17 | 4277918,41 | 19    | 1016518,85 | 4282209,57 | 34    | 1016594,05 | 4282215,50 |
| 2     | 1015406,83 | 4280322,85 | 20    | 1016486,82 | 4282287,44 | 29    | 1016611,77 | 4282214,23 |
| 3     | 1015995,68 | 4281567,93 | 21    | 1016371,93 | 4281983,45 | 2 (1) |            |            |
| 4     | 1015982,82 | 4281849,58 | 22    | 1015998,71 | 4281961,79 | 35    | 1016622,36 | 4281981,92 |
| 5     | 1016028,24 | 4281888,38 | 23    | 1015906,24 | 4281882,80 | 36    | 1016772,59 | 4281974,59 |
| 6     | 1016376,28 | 4281908,59 | 24    | 1015919,91 | 4281583,13 | 37    | 1016679,30 | 4282012,83 |
| 7     | 1016450,00 | 4281809,47 | 25    | 1015331,40 | 4280338,77 | 38    | 1016623,17 | 4282010,87 |
| 8     | 1016699,94 | 4281813,29 | 26    | 1015297,38 | 4277911,21 | 39    | 1016621,92 | 4282010,83 |
| 9     | 1016778,44 | 4281931,93 | 27    | 1015497,08 | 4277183,80 | 35    | 1016622,36 | 4281981,92 |
| 10    | 1016865,18 | 4281936,89 | 28    | 1015573,89 | 4277187,29 | 2 (2) |            |            |
| 11    | 1016794,39 | 4281946,92 | 1     | 1015373,17 | 4277918,41 | 40    | 1016611,77 | 4282214,22 |
| 12    | 1016796,89 | 4281964,63 | 1 (2) |            |            | 41    | 1016573,96 | 4282216,93 |
| 13    | 1016772,60 | 4281974,59 | 29    | 1016611,77 | 4282214,23 | 42    | 1016568,61 | 4282106,30 |
| 14    | 1016622,35 | 4281981,91 | 30    | 1016612,18 | 4282251,30 | 43    | 1016605,40 | 4282106,86 |
| 15    | 1016623,82 | 4281887,13 | 31    | 1016531,63 | 4282406,00 | 44    | 1016610,70 | 4282119,79 |
| 16    | 1016523,83 | 4281885,60 | 32    | 1016526,24 | 4282391,75 | 40    | 1016611,77 | 4282214,22 |
| 17    | 1016520,47 | 4282105,56 |       |            |            |       |            |            |

Проект межевания территории  
Чертеж межевания территории  
Схема расположения листов чертежа межевания территории

М 1:50000

Лист 1 из 5

Иркутская область  
Усть-Кутский район  
Верхнемарковское сельское поселение  
*Усть-Кутское лесничество,  
Марковское участковое лесничество,  
Марковская дача*




ПРИМЕЧАНИЯ:

1. Информация о границах планируемых и существующих элементов планировочной структуры отсутствует;
2. Установление линий отступа от красных линий не предусмотрено;
3. Информация о земельных участках в отношении которых предполагаются их резервирование и (или) изъятие для государственных или муниципальных нужд, отсутствует;
4. Информация о границах публичных сервитутов отсутствует.
5. Информация о существующих красных линиях отсутствует

Условные обозначения:

Образуемые и (или) изменяемые земельные участки:

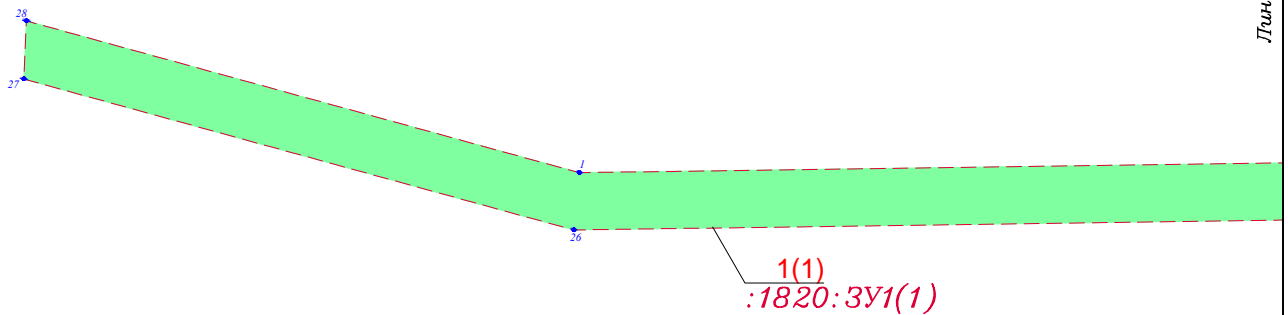
 земельный участок образуемый

Проект межевания территории  
Чертёж межевания территории

М 1:10000



Лист 2 из 5

Иркутская область  
Усть-Кутский район  
Верхнемарковское сельское поселение  
Усть-Кутское лесничество,  
Марковское участковое лесничество,  
Марковская дача



Условные обозначения:

Образуемые и (или) изменяемые земельные участки:

- |   |  |
|---|--|
|  | земельный участок образуемый   |
|  | поворотная точка образуемого земельного участка, номер поворотной точки образуемого земельного участка |
| <b>:1820:3У1</b>  | условный номер образуемого земельного участка  |
| <b>1</b>  | порядковый номер образуемого земельного участка  |

Проект межевания территории  
Чертеж межевания территории

М 1:10000

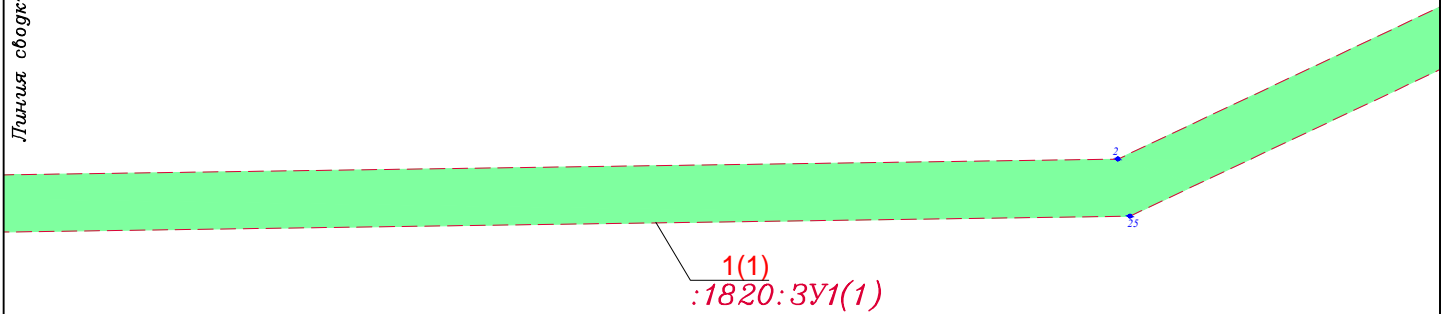
Лист 3 из 5

Иркутская область  
Усть-Кутский район  
Верхнемарковское сельское поселение

Усть-Кутское лесничество,  
Марковское участковое лесничество,  
Марковская дача

Линия сбодки с листом 2

Линия сбодки с листом 4



Условные обозначения:

Образуемые и (или) изменяемые земельные участки:



земельный участок образуемый



поворотная точка образуемого земельного участка, номер поворотной точки образуемого земельного участка

:1820:3У1

условный номер образуемого земельного участка

1

порядковый номер образуемого земельного участка

Проект межевания территории  
Чертёж межевания территории

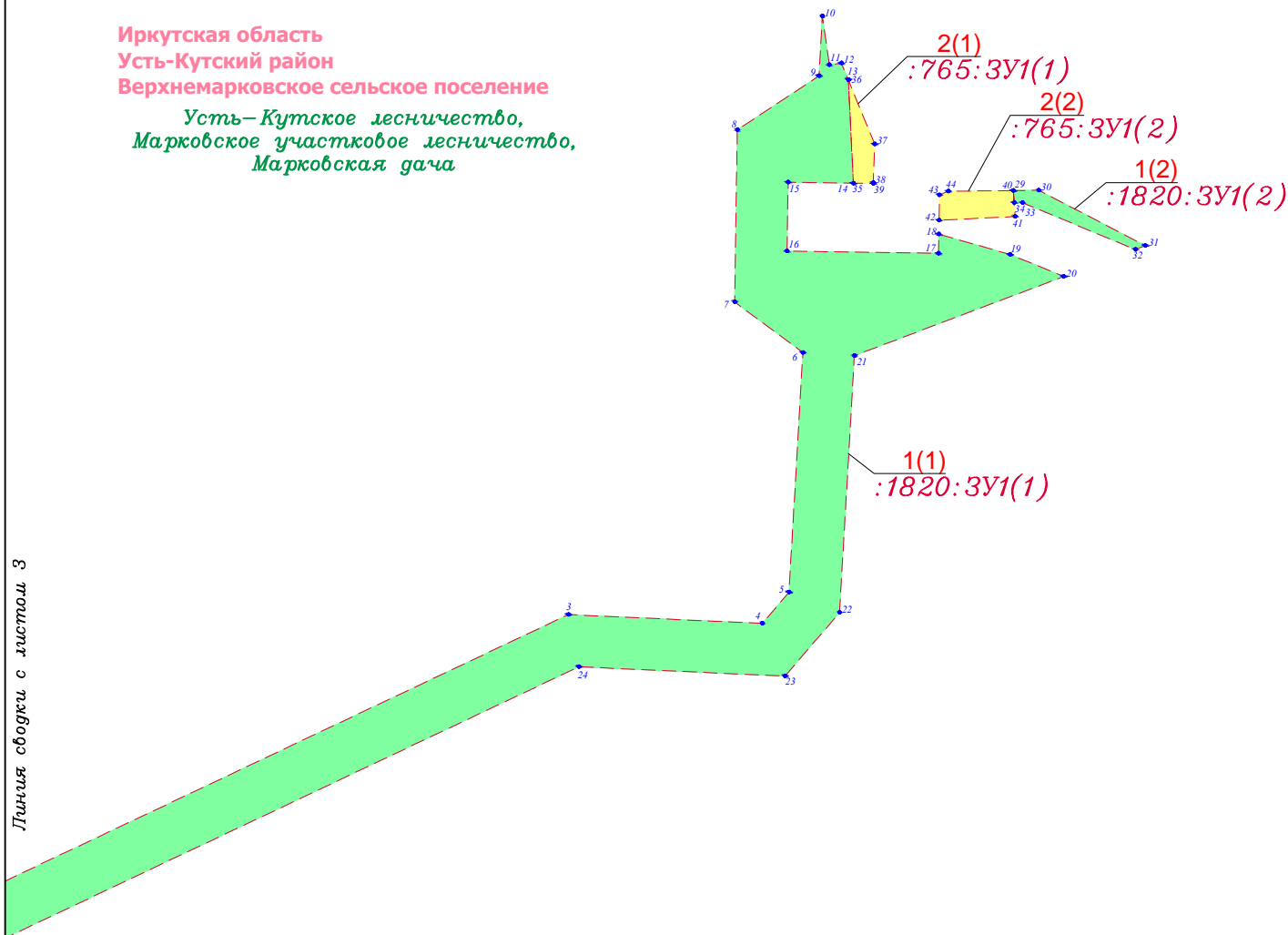
М 1:10000

Лист 4 из 5

Иркутская область  
Усть-Кутский район  
Верхнемарковское сельское поселение



Усть-Кутское лесничество,  
Марковское участковое лесничество,  
Марковская дача

Линия обводки с листом 3



Условные обозначения:

Образуемые и (или) изменяемые земельные участки:

-  земельный участок образуемый
-  поворотная точка образуемого земельного участка, номер поворотной точки образуемого земельного участка
- :1820:ЗУ1** условный номер образуемого земельного участка
- 1** порядковый номер образуемого земельного участка



Проект межевания территории  
Приложение к чертежу межевания территории

Лист 5 из 5

**Ведомость площадей формируемых земельных участков**

| Порядковый номер образуемого ЗУ | Количество контуров | Номер кадастрового квартала/ кадастровый номер исходного ЗУ | Условный номер образуемого ЗУ | Площадь образуемого ЗУ, кв.м. | Категория земель исходного/образуемого ЗУ | Разрешенное использование образуемого ЗУ  | Местоположение образуемого земельного участка  | Площадь существующего участка, кв.м. | Разрешенное использование исходного/существующего ЗУ | Вид права/ Правообладатель исходного/ существующего ЗУ | Вид кадастровых работ   |
|---------------------------------|---------------------|---|-------------------------------|-------------------------------|---|---|--|--------------------------------------|--|--|---|
| 1                               | 2                   | 38:18:000000:1820   | 38:18:000000:1820:3У1         | 481627                        | Земли лесного фонда                       | Для строительства, реконструкции, эксплуатации линейных объектов, для заготовки древесины | Российская Федерация, Иркутская область, муниципальное образование «Усть-Кутский район», Усть-Кутское лесничество, Марковское участковое лесничество, Марковская дача, эксплуатационные леса, кварталы № № 107 (в. 18ч), 108 (в. 3ч, 6ч, 7ч, 10ч, 11ч, 23ч, 25ч), 109 (в. 11ч, 12ч, 13ч, 14ч, 15ч, 26ч), 110 (в. 6ч, 9ч, 10ч, 11ч, 12ч, 13ч, 14ч, 17ч, 31ч, 34ч) | 1270916356                           | Для заготовки древесины                              | Собственность Российская Федерация                     | Образование земельного участка путем раздела земельного участка с кадастровым номером 38:18:000000:1820 |
| 2                               | 2                   | 38:18:000000:765  | 38:18:000000:765:3У1          | 7675                          | Земли лесного фонда                       | Для строительства, реконструкции, эксплуатации линейных объектов                          | Российская Федерация, Иркутская область, муниципальное образование «Усть-Кутский район», Усть-Кутское лесничество, Марковское участковое лесничество, Марковская дача, эксплуатационные леса, кварталы № № 110 (в. 6ч, 10ч, 11ч, 31ч)  | 13629436                             | Для ведения лесного хозяйства                        | Собственность Российская Федерация                     | Образование земельного участка путем раздела земельного участка с кадастровым номером 38:18:000000:765  |

Каталог поворотных точек образуемых земельных участков

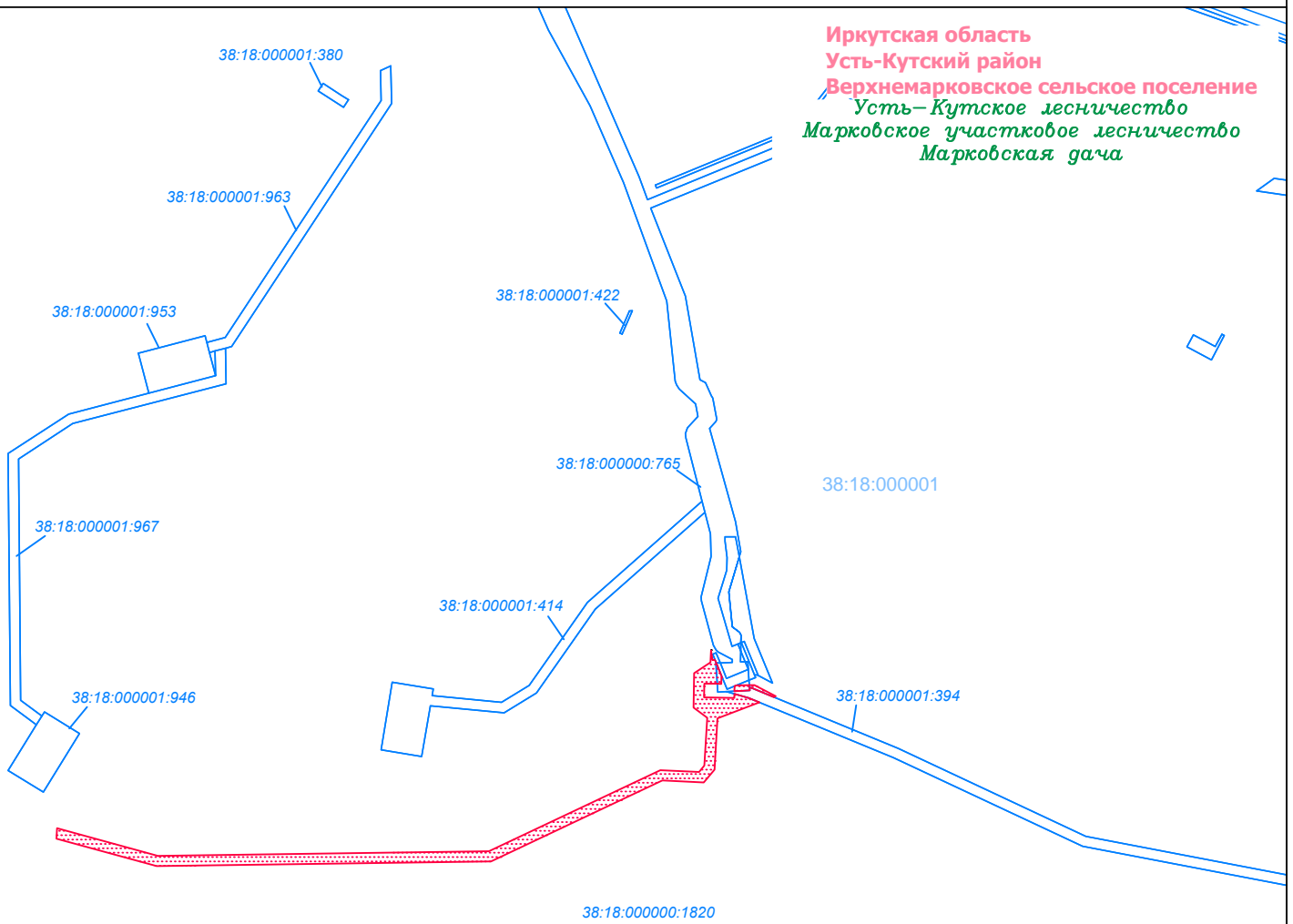
| №     | X          | Y          | №     | X          | Y          | №     | X          | Y          |
|-------|------------|------------|-------|------------|------------|-------|------------|------------|
| 1 (1) |            |            |       |            |            |       |            |            |
|       |            |            | 18    | 1016548.35 | 4282105.99 | 33    | 1016594.04 | 4282227.53 |
| 1     | 1015373.17 | 4277918.41 | 19    | 1016518.85 | 4282209.57 | 34    | 1016594.05 | 4282215.50 |
| 2     | 1015406.83 | 4280322.85 | 20    | 1016486.82 | 4282287.44 | 29    | 1016611.77 | 4282214.23 |
| 3     | 1015995.68 | 4281567.93 | 21    | 1016371.93 | 4281983.45 | 2 (1) |            |            |
| 4     | 1015982.82 | 4281849.58 | 22    | 1015998.71 | 4281961.79 | 35    | 1016622.36 | 4281981.92 |
| 5     | 1016028.24 | 4281888.38 | 23    | 1015906.24 | 4281882.80 | 36    | 1016772.59 | 4281974.59 |
| 6     | 1016376.28 | 4281908.59 | 24    | 1015919.91 | 4281583.13 | 37    | 1016679.30 | 4282012.83 |
| 7     | 1016450.00 | 4281809.47 | 25    | 1015331.40 | 4280338.77 | 38    | 1016623.17 | 4282010.87 |
| 8     | 1016699.94 | 4281813.29 | 26    | 1015297.38 | 4277911.21 | 39    | 1016621.92 | 4282010.83 |
| 9     | 1016778.44 | 4281931.93 | 27    | 1015497.08 | 4277183.80 | 35    | 1016622.36 | 4281981.92 |
| 10    | 1016865.18 | 4281936.89 | 28    | 1015573.89 | 4277187.29 | 2 (2) |            |            |
| 11    | 1016794.39 | 4281946.92 | 1     | 1015373.17 | 4277918.41 | 40    | 1016611.77 | 4282214.22 |
| 12    | 1016796.89 | 4281964.63 | 1 (2) |            |            | 41    | 1016573.96 | 4282216.93 |
| 13    | 1016772.60 | 4281974.59 | 29    | 1016611.77 | 4282214.23 | 42    | 1016568.61 | 4282106.30 |
| 14    | 1016622.35 | 4281981.91 | 30    | 1016612.18 | 4282251.30 | 43    | 1016605.40 | 4282106.86 |
| 15    | 1016623.82 | 4281887.13 | 31    | 1016531.63 | 4282406.00 | 44    | 1016610.70 | 4282119.79 |
| 16    | 1016523.83 | 4281885.60 | 32    | 1016526.24 | 4282391.75 | 40    | 1016611.77 | 4282214.22 |
| 17    | 1016520.47 | 4282105.56 |       |            |            |       |            |            |

Проект межевания территории  
Чертеж обоснования проекта межевания территории


М 1:50000

Лист 1 из 1


Иркутская область  
Усть-Кутский район  
Верхнемарковское сельское поселение  
Усть-Кутское лесничество  
Марковское участковое лесничество  
Марковская дача




Условные обозначения:

 граница территории, в отношении которой утверждается проект межевания территории

Земельные участки, учтённые в Едином государственном реестре недвижимости:

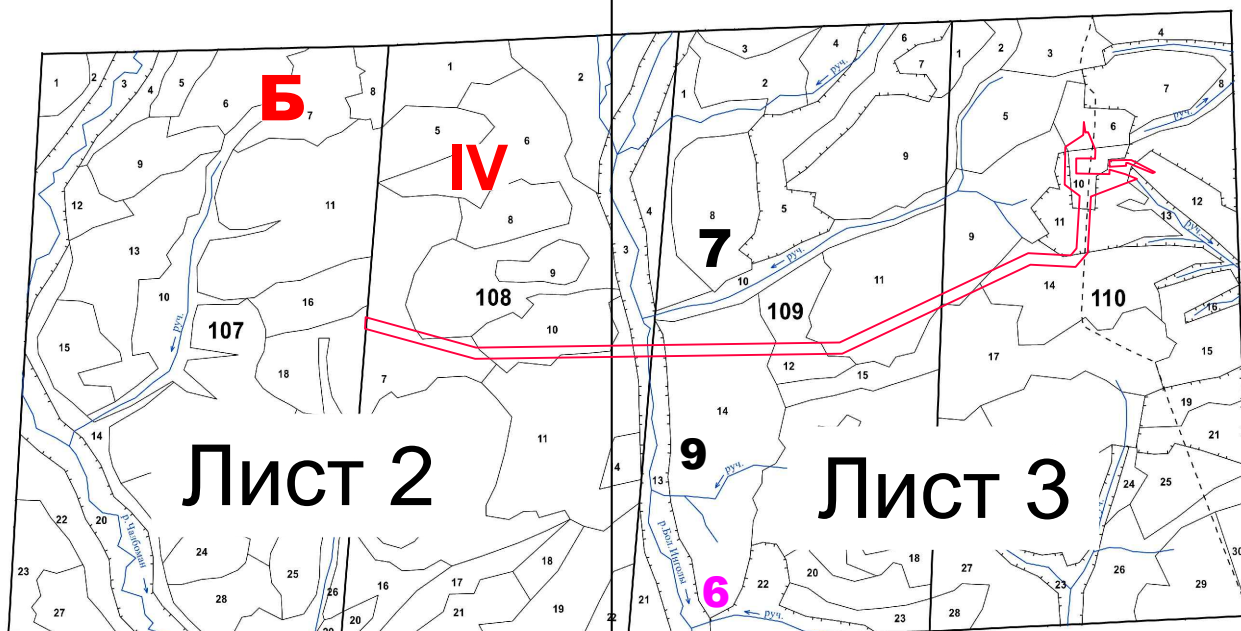
 граница существующего земельного участка, его кадастровый номер

 номер кадастрового квартала

Проект межевания территории  
 Чертеж обоснования проекта межевания территории.  
 Схема расположения листов чертежа лесного участка

М 1:50000

Лист 1 из 3



| Геоданные:               |                             |                |
|--------------------------|-----------------------------|----------------|
| Номера характерных точек | Направление румбы линий, °' | Длина линий, м |
| 0-1 (привязка) кв. столб | ЮВ 53° 2' 15"               | 1094           |
| 1-2                      | ЮВ 8° 3' 52"                | 72             |
| 2-3                      | СВ 81° 57' 54"              | 18             |
| 3-4                      | ЮВ 22° 17' 15"              | 26             |
| 4-5                      | ЮВ 22° 17' 20"              | 101            |
| 5-6                      | ЮЗ 2° 0' 0"                 | 56             |
| 6-7                      | ЮЗ 1° 49' 58"               | 1              |
| 7-8                      | СЗ 89° 7' 41"               | 29             |
| 8-9                      | СЗ 89° 7' 3"                | 95             |
| 9-10                     | ЮЗ 0° 52' 36"               | 100            |
| 10-11                    | ЮВ 89° 7' 29"               | 220            |
| 11-12                    | СВ 0° 53' 1"                | 28             |
| 12-13                    | ЮВ 74° 6' 10"               | 108            |
| 13-14                    | ЮВ 67° 38' 29"              | 84             |
| 14-15                    | ЮЗ 69° 7' 47"               | 325            |
| 15-16                    | ЮЗ 3° 19' 17"               | 374            |
| 16-17                    | ЮЗ 40° 30' 17"              | 122            |
| 17-18                    | СЗ 87° 23' 17"              | 300            |
| 18-19                    | ЮЗ 64° 41' 19"              | 1377           |
| 19-20                    | ЮЗ 89° 11' 50"              | 2428           |
| 20-21                    | СЗ 74° 38' 55"              | 754            |
| 21-22                    | СВ 2° 36' 6"                | 77             |
| 22-23                    | ЮВ 74° 38' 54"              | 758            |
| 23-24                    | СВ 89° 11' 53"              | 2405           |
| 24-25                    | СВ 64° 41' 19"              | 1377           |
| 25-26                    | ЮВ 87° 23' 9"               | 282            |
| 26-27                    | СВ 40° 30' 20"              | 60             |
| 27-28                    | СВ 3° 19' 24"               | 349            |
| 28-29                    | СЗ 53° 21' 37"              | 124            |
| 29-30                    | СВ 0° 52' 32"               | 250            |
| 30-31                    | СВ 56° 30' 32"              | 142            |
| 31-1                     | СВ 3° 16' 22"               | 87             |
| 12-32 (привязка)         | СВ 0° 52' 36"               | 20             |
| 32-33                    | СВ 0° 52' 19"               | 37             |
| 33-34                    | СВ 67° 42' 41"              | 14             |
| 34-35                    | СВ 89° 21' 3"               | 94             |
| 35-36                    | СВ 89° 21' 59"              | 37             |
| 36-37                    | ЮВ 62° 29' 41"              | 174            |
| 37-38                    | ЮЗ 69° 16' 52"              | 15             |
| 38-39                    | СЗ 67° 33' 58"              | 178            |
| 39-40                    | СЗ 89° 57' 9"               | 12             |
| 40-41                    | ЮВ 4° 4' 17"                | 20             |
| 41-32                    | ЮЗ 87° 13' 53"              | 111            |

Условные обозначения:

граница лесного участка

**108**

номер лесного квартала

10

номер лесотаксационного выдела

**Б**

муниципальный район в соответствии с представленной экспликацией

**6**

муниципальное образование в соответствии с представленной экспликацией

**7**

номер лесничества в соответствии с представленной экспликацией

**IV**

номер участкового лесничества в соответствии с представленной экспликацией

**9**

номер лесной дачи в соответствии с представленной экспликацией

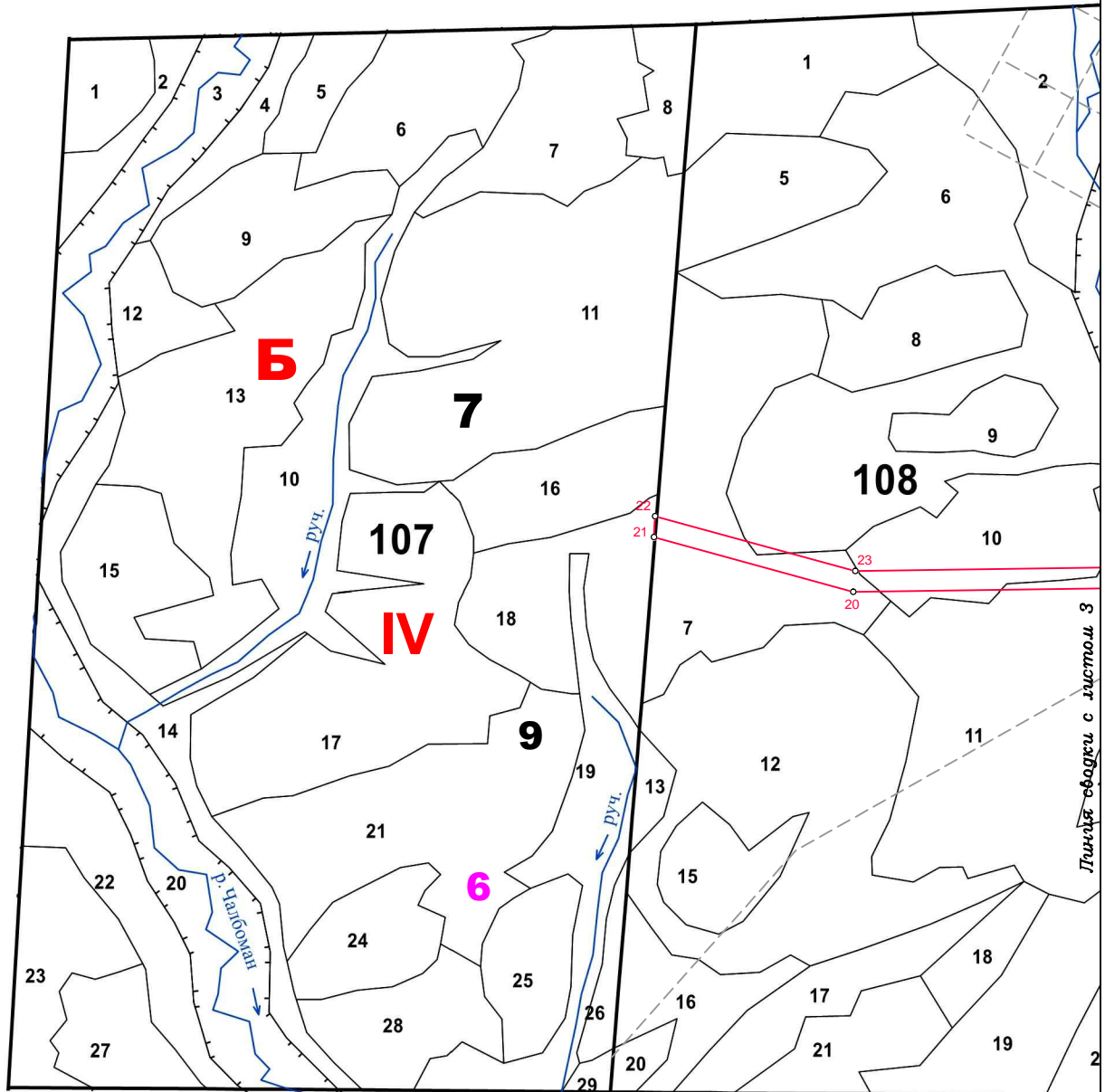
Экспликация:

|           |                                     |
|-----------|-------------------------------------|
| <b>Б</b>  | Усть-Кутский район                  |
| <b>6</b>  | Верхнемарковское сельское поселение |
| <b>7</b>  | Усть-Кутское лесничество            |
| <b>IV</b> | Марковское участковое лесничество   |
| <b>9</b>  | Марковская дача                     |

Проект межевания территории  
 Чертеж обоснования проекта межевания территории.  
 Чертежа лесного участка

М 1:25000

Лист 2 из 3



Условные обозначения:

- граница лесного участка
- о 1 поворотная точка, её номер
- - - линия привязки
- L вырубки (согласно выписке из глр)
- 108** номер лесного квартала
- 10 номер лесотаксационного выдела

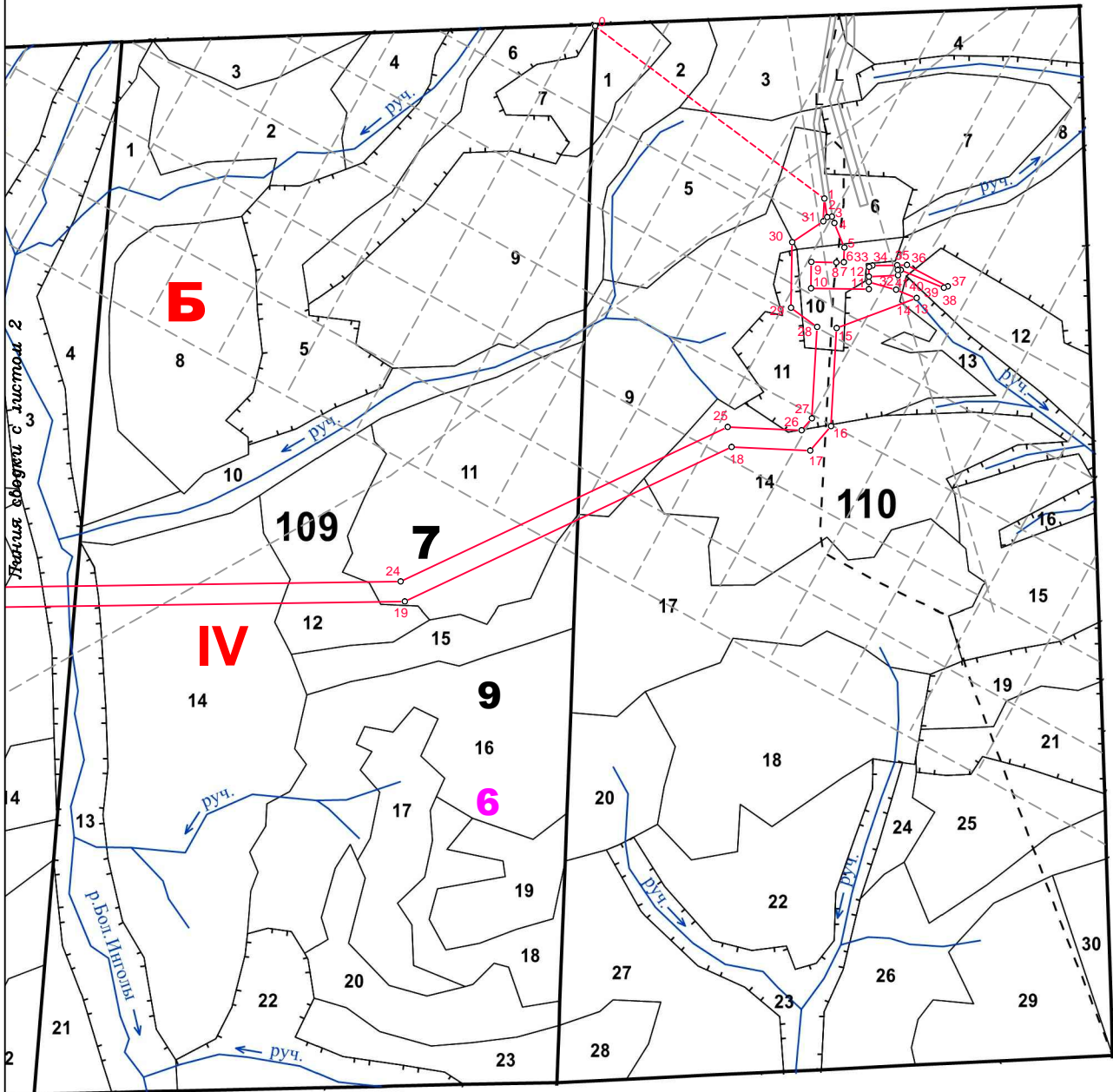
- Б** муниципальный район в соответствии с представленной экспликацией
- 6** муниципальное образование в соответствии с представленной экспликацией
- 7** номер лесничества в соответствии с представленной экспликацией
- IV** номер участкового лесничества в соответствии с представленной экспликацией
- 9** номер лесной дачи в соответствии с представленной экспликацией

| Экспликация: |                                     |
|--------------|-------------------------------------|
| <b>Б</b>     | Усть-Кутский район                  |
| <b>6</b>     | Верхнемарковское сельское поселение |
| <b>7</b>     | Усть-Кутское лесничество            |
| <b>IV</b>    | Марковское участковое лесничество   |
| <b>9</b>     | Марковская дача                     |

Проект межевания территории  
 Чертеж обоснования проекта межевания территории.  
 Чертежа лесного участка

М 1:25000

Лист 3 из 3



Условные обозначения:

- граница лесного участка
- 1 поворотная точка, её номер
- линия привязки
- вырубка (согласно выписке из глр)
- 108 номер лесного квартала
- 10 номер лесотаксационного выдела

- Б** муниципальный район в соответствии с представленной экспликацией
- 6** муниципальное образование в соответствии с представленной экспликацией
- 7** номер лесничества в соответствии с представленной экспликацией
- IV** номер участкового лесничества в соответствии с представленной экспликацией
- 9** номер лесной дачи в соответствии с представленной экспликацией

| Экспликация: |                                     |
|--------------|-------------------------------------|
| <b>Б</b>     | Усть-Кутский район                  |
| <b>6</b>     | Верхнемарковское сельское поселение |
| <b>7</b>     | Усть-Кутское лесничество            |
| <b>IV</b>    | Марковское участковое лесничество   |
| <b>9</b>     | Марковская дача                     |