

ПРОЕКТ МЕЖЕВАНИЯ ТЕРРИТОРИИ**1. Перечень и сведения о площади образуемых земельных участков (частей земельных участков), в том числе возможные способы их образования**

Настоящим проектом предусматривается образование земельного участка (частей земельных участков) общей площадью 110,2775 га для строительства и эксплуатации объекта: «Строительство и эксплуатация коридора коммуникаций для объекта «Блочно-модульная установка подготовки природного и попутного нефтяного газа производительностью 3,6 млн.нм3 в сутки на Ярактинском НГКМ».

Земельный участок (части земельных участков) площадью 110,2775 га подлежит образованию в соответствии с таблицей 1.

Таблица 1. – Перечень и сведения о площади образуемых земельных участков (частей земельных участков)

Условный номер образуемых земельных участков (частей земельных участков)	Площадь образуемого земельного участка (частей земельных участков), кв.м	Возможные способы образования земельных участков (частей земельных участков)	
		Способы образования (для частей земельного участка – цель образования)	Исходные земли и (или) земельные участки (условный номер и (или) кадастровый номер)
38:18:000000:1820:чзу1	1092417	Образование части земельного участка с кадастровым номером 38:18:000000:1820, для заключения договора аренды для строительства, реконструкции, эксплуатации линейного объекта: («Строительство и эксплуатация коридора коммуникаций для объекта «Блочно-модульная установка подготовки природного и попутного нефтяного газа производительностью 3,6 млн.нм3 в сутки на Ярактинском НГКМ»	38:18:000000:1820
38:18:000001:37:чзу1	8678	Образование части земельного участка с кадастровым номером 38:18:000001:37, для заключения договора аренды для строительства, реконструкции, эксплуатации линейного объекта: («Строительство и эксплуатация коридора коммуникаций для объекта «Блочно-модульная установка подготовки природного и попутного нефтяного газа производительностью 3,6 млн.нм3 в сутки на Ярактинском НГКМ»	38:18:000001:37
38:00:000000:442:чзу1	9	Образование части земельного участка с кадастровым номером 38:00:000000:442, для заключения договора аренды для строительства, реконструкции, эксплуатации линейного объекта:	38:00:000000:442

Условный номер образуемых земельных участков (частей земельных участков)	Площадь образуемого земельного участка (частей земельных участков), кв.м	Возможные способы образования земельных участков (частей земельных участков)	
		Способы образования (для частей земельного участка – цель образования)	Исходные земли и (или) земельные участки (условный номер и (или) кадастровый номер)
		(«Строительство и эксплуатация коридора коммуникаций для объекта «Блочно-модульная установка подготовки природного и попутного нефтяного газа производительностью 3,6 млн.нм3 в сутки на Ярактинском НГКМ»	
38:18:000000:765:чзу1	1671	Образование части земельного участка с кадастровым номером 38:18:000000:765, для заключения договора аренды для строительства, реконструкции, эксплуатации линейного объекта: («Строительство и эксплуатация коридора коммуникаций для объекта «Блочно-модульная установка подготовки природного и попутного нефтяного газа производительностью 3,6 млн.нм3 в сутки на Ярактинском НГКМ»	38:18:000000:765

2. Перечень и сведения о площади образуемых земельных участков (частей земельных участков), которые будут отнесены к территориям общего пользования или имуществу общего пользования, в том числе в отношении которых предполагаются резервирование и (или) изъятие для государственных или муниципальных нужд

Образование земельных участков (частей земельных участков), которые будут отнесены к территориям общего пользования или имуществу общего пользования, в рамках настоящего проекта не предусмотрено.

Резервирование и (или) изъятие земельных участков (частей земельных участков) для государственных или муниципальных нужд настоящим проектом не предусмотрено.

3. Вид разрешенного использования образуемых земельных участков (частей земельных участков)

На образуемый земельный участок (часть земельного участка) из земель лесного фонда будет установлен вид разрешенного использования в соответствии со статьей 25 Лесного кодекса Российской Федерации (таблица 2).

Таблица 2. – Вид разрешенного использования образуемых земельных участков (частей земельных участков)

Порядковый номер образуемого земельного участка (части земельного участка)	Условный номер образуемого земельного участка (частей земельных участков)	Площадь образуемого земельного участка (части земельного участка), кв.м.	Категория земель исходного/образуемого земельного участка (части земельного участка)	Разрешенное использование образуемого земельного участка (части земельного участка)
1	38:18:000000:1820:чзу1	1092417	Земли лесного фонда	Для строительства, реконструкции, эксплуатации линейных объектов, для заготовки древесины
2	38:18:000001:37:чзу1	8678	Земли лесного фонда	Для строительства, реконструкции, эксплуатации линейных объектов, для заготовки древесины
3	38:00:000000:442:чзу1	9	Земли лесного фонда	Для строительства, реконструкции, эксплуатации линейных объектов
4	38:18:000000:765:чзу1	1671	Земли лесного фонда	Для строительства, реконструкции, эксплуатации линейных объектов

4. Характеристики лесного участка (части лесного участка)

Для лесного участка (части земельного участка) устанавливается местоположение: Российская Федерация, Иркутская область, Усть-Кутское муниципальное образование, Усть-Кутское лесничество, Марковское участковое лесничество, Марковская дача, эксплуатационные леса, кварталы №№ 11 (в. 17ч, 23ч, 28ч, 30ч, 31ч, 39ч, 40ч, 51ч, 53ч, 57ч), 12 (в. 33ч, 36ч, 37ч), 13 (в. 8ч, 13ч, 18ч, 19ч, 20ч, 23ч, 24ч, 28ч, 29ч, 30ч, 31ч, 33ч, 34ч, 35ч, 37ч, 38ч, 40ч, 41ч, 44ч, 46ч, 47ч, 48ч), 27 (в. 3ч, 4ч, 9ч, 15ч, 16ч, 17ч, 18ч, 19ч, 20ч, 24ч, 28ч, 32ч, 33ч, 42ч, 43ч, 45ч, 46ч), 28 (в. 2ч, 7ч, 8ч, 9ч, 10ч, 13ч, 14ч, 20ч, 22ч, 23ч), 29 (в. 2ч, 3ч, 5ч, 20ч, 22ч), 30 (в. 1ч, 2ч, 5ч, 16ч, 18ч).

Категория земель: земли лесного фонда.

Площадь лесного участка (части земельного участка): 110,2775 га.

4.1 Количественные и качественные характеристики проектируемого лесного участка (части лесного участка)

Количественные и качественные характеристики проектируемого лесного участка (части земельного участка) составлены на основании данных государственного лесного реестра¹ Усть-Кутского лесничества.

Таблица 3. – Распределение земель

Общая площадь - всего	В том числе									
	лесные земли					нелесные земли				
	покрытых лесом	лесные культуры	лесные питомники, плантации	не покрытых лесом	итого	дороги	просеки	болота	другие	итого
1	2	3	4	5	6	7	8	9	10	11
110,2775	-	-	-	106,5890	106,5890	0,9961	1,6725	0,6533	0,3666	3,6885

¹ Заверенные лесничеством копии выписок из государственного лесного реестра, с учетом текущих изменений, на основании которых осуществляется подготовка проекта межевания территории, являются обязательным приложением к проекту межевания территории.

Таблица 4. – Характеристика проектируемого лесного участка (части лесного участка) в соответствии с таксационным описанием лесного участка

Участковое лесничество	Дача/ Технический участок (урочище)	Целевое назначение лесов	Категория защитных лесов	Район товарищации *	Лесорастительный район	Разряд такс	Крутизна склона (при клоне выше 20°)	№ квартала	№ выдела	Площадь, га	Категория земель	Ярус	Коэффициент состава	Элемент леса	Возраст	Группа возраста	Высота *	Диаметр *	Бонитет	Класс товарности *	Полнота	Запас на 1 га	Общий запас древесины				
1	2	3	4	5	6	7	8	9	10	11	12	13	14	15	16	17	18	19	20	21	22	23	24				
Марковское	Марковская	Эксплуатационные леса			верхнеленский таежный район	7		11	17	1,4749	лесные, не покрытые лесом, ВЫРУБКА, Б								4								
			7			11	23	2,0323	лесные, не покрытые лесом, ВЫРУБКА, Л											3							
			7			11	28	3,2673	лесные, не покрытые лесом, ВЫРУБКА, Б												3						
			7			11	30	6,9075	лесные, не покрытые лесом, ВЫРУБКА, Б													3					
			7			11	31	0,1136	лесные, не покрытые лесом, ВЫРУБКА, Б													4					
			7			11	39	0,8020	лесные, не покрытые лесом, ВЫРУБКА, Б													3					
			7			11	40	0,4358	лесные, не покрытые лесом, ВЫРУБКА, Б													3					
			7			11	51	0,0040	лесные, не покрытые лесом, ВЫРУБКА, Л													3					
			7			11	53	0,0151	нелесные, дороги																		
			7			11	57	0,0316	нелесные, просеки																		
			7			12	33	1,0749	лесные, не покрытые лесом, ВЫРУБКА, С														3				
			7			12	36	0,0643	лесные, не покрытые лесом, ВЫРУБКА, К														4				
			7			12	37	0,4322	лесные, не покрытые лесом, ВЫРУБКА, С														3				
			7			13	8	12,4601	лесные, не покрытые лесом, ВЫРУБКА, С														3				

Участковое лесничество	Дача/ Технический участок (урочище)	Целевое назначение лесов	Категория защитных лесов	Район товаризации *	Лесорастительный район	Разряд такс	Крутизна склона (при клоне выше 20°)	№ квартала	№ выдела	Площадь, га	Категория земель	Ярус	Коэффициент состава	Элемент леса	Возраст	Группа возраста	Высота *	Диаметр *	Бонитет	Класс товарности *	Полнота	Запас на 1 га	Общий запас древесины
1	2	3	4	5	6	7	8	9	10	11	12	13	14	15	16	17	18	19	20	21	22	23	24
						7		13	13	0,0006	лесные, не покрытые лесом, ВЫРУБКА, С								3				
						7		13	18	0,8371	лесные, не покрытые лесом, ВЫРУБКА, С								4				
						7		13	19	0,1244	лесные, не покрытые лесом, ВЫРУБКА, С								4				
						7		13	20	0,6533	нелесные, болота												
						7		13	23	3,3515	лесные, не покрытые лесом, ВЫРУБКА, С								3				
						7		13	24	0,0042	лесные, не покрытые лесом, ВЫРУБКА, С								4				
						7		13	28	1,7314	лесные, не покрытые лесом, ВЫРУБКА, Е								4				
						7		13	29	0,4329	лесные, не покрытые лесом, ВЫРУБКА, Л								4				
						7		13	30	0,9805	лесные, не покрытые лесом, ВЫРУБКА, С								3				
						7		13	31	1,8791	лесные, не покрытые лесом, ВЫРУБКА, С								3				
						7		13	33	1,3272	лесные, не покрытые лесом, ВЫРУБКА, С								3				
						7		13	34	0,5676	лесные, не покрытые лесом, ВЫРУБКА, С								4				
						7		13	35	1,1174	лесные, не покрытые лесом, ВЫРУБКА, С								4				
						7		13	37	0,6312	лесные, не покрытые лесом, ВЫРУБКА, С								5				

Участковое лесничество	Дача/ Технический участок (урочище)	Целевое назначение лесов	Категория защитных лесов	Район товаризации *	Лесорастительный район	Разряд такс	Крутизна склона (при клоне выше 20°)	№ квартала	№ выдела	Площадь, га	Категория земель	Ярус	Коэффициент состава	Элемент леса	Возраст	Группа возраста	Высота *	Диаметр *	Бонитет	Класс товарности *	Полнота	Запас на 1 га	Общий запас древесины
1	2	3	4	5	6	7	8	9	10	11	12	13	14	15	16	17	18	19	20	21	22	23	24
						7		13	38	2,3059	лесные, не покрытые лесом, ВЫРУБКА, ОС								3				
						7		13	40	0,6668	лесные, не покрытые лесом, ВЫРУБКА, С								3				
						7		13	41	0,0561	лесные, не покрытые лесом, ВЫРУБКА, С								4				
						7		13	44	0,0574	нелесные, просеки												
						7		13	46	0,0100	нелесные, другие, река												
						7		13	47	0,0031	нелесные, квартальная просека												
						7		13	48	1,2074	нелесные, просеки												
						7		27	3	2,0199	лесные, не покрытые лесом, ВЫРУБКА, С								4				
						7		27	4	1,0722	лесные, не покрытые лесом, ВЫРУБКА, Б								4				
						7		27	9	4,3883	лесные, не покрытые лесом, ВЫРУБКА, Л								3				
						7		27	15	1,0060	лесные, не покрытые лесом, ВЫРУБКА, С								3				
						7		27	16	2,7797	лесные, не покрытые лесом, ВЫРУБКА, С								3				
						7		27	17	1,4709	лесные, не покрытые лесом, ВЫРУБКА, С								4				
						7		27	18	4,9510	лесные, не покрытые лесом, ВЫРУБКА, Л								3				
						7		27	19	0,0012	лесные, не покрытые лесом, ВЫРУБКА, С								3				

Участковое лесничество	Дача/ Технический участок (урочище)	Целевое назначение лесов	Категория защитных лесов	Район товаризации *	Лесорастительный район	Разряд такс	Крутизна склона (при клоне выше 20°)	№ квартала	№ выдела	Площадь, га	Категория земель	Ярус	Коэффициент состава	Элемент леса	Возраст	Группа возраста	Высота *	Диаметр *	Бонитет	Класс товарности *	Полнота	Запас на 1 га	Общий запас древесины
1	2	3	4	5	6	7	8	9	10	11	12	13	14	15	16	17	18	19	20	21	22	23	24
						7		27	20	0,2224	лесные, не покрытые лесом, ВЫРУБКА, Б								4				
						7		27	24	2,1036	лесные, не покрытые лесом, ВЫРУБКА, Л								3				
						7		27	28	1,3269	лесные, не покрытые лесом, ВЫРУБКА, Л								3				
						7		27	32	2,1703	лесные, не покрытые лесом, ВЫРУБКА, Б								4				
						7		27	33	0,3226	нелесные, другие, прочие земли												
						7		27	42	0,9810	нелесные, дороги												
						7		27	43	0,0712	нелесные, просеки												
						7		27	45	0,0064	нелесные, просеки												
						7		27	46	0,0022	нелесные, квартальная просека												
						7		28	2	3,8575	лесные, не покрытые лесом, ВЫРУБКА, Б								4				
						7		28	7	2,2848	лесные, не покрытые лесом, ВЫРУБКА, С								4				
						7		28	8	1,2887	лесные, не покрытые лесом, ВЫРУБКА, Б								4				
						7		28	9	0,9021	лесные, не покрытые лесом, ВЫРУБКА, Л								4				
						7		28	10	1,5719	лесные, не покрытые лесом, ВЫРУБКА, ОС								4				
						7		28	13	2,3609	лесные, не покрытые лесом, ВЫРУБКА, Л								3				

4.3 Виды разрешенного использования лесов на проектируемом лесном участке (части лесного участка)

Лесохозяйственным регламентом Усть-Кутского лесничества на проектируемом лесном участке установлены следующие виды разрешенного использования лесов:

1. Заготовка древесины
2. Заготовка живицы
3. Заготовка и сбор недревесных лесных ресурсов
4. Заготовка пищевых лесных ресурсов и сбор лекарственных растений
5. Осуществления видов деятельности в сфере охотничьего хозяйства
6. Ведение сельского хозяйства
- 6.1. Осуществление рыболовства, за исключением любительского рыболовства
7. Осуществление научно-исследовательской деятельности, образовательной деятельности
8. Осуществление рекреационной деятельности
9. Создание лесных плантаций и их эксплуатация
10. Выращивание лесных плодовых, ягодных, декоративных растений, лекарственных растений
- 10.1. Создание лесных питомников и их эксплуатация
11. Осуществление геологического изучения недр, разведка и добыча полезных ископаемых
12. Строительство и эксплуатация водохранилищ и иных искусственных водных объектов, создание и расширение территорий морских и речных портов, строительство, реконструкция и эксплуатация гидротехнических сооружений
13. Строительство, реконструкция, эксплуатация линейных объектов
14. Создание и эксплуатация объектов лесоперерабатывающей инфраструктуры
15. Осуществление религиозной деятельности

4.4. Сведения об обременениях проектируемого лесного участка (части лесного участка)

Таблица 7. – Обременения проектируемого лесного участка (части лесного участка)²

№ п/п	Местоположение (лесничество, участковое лесничество, урочище (при наличии), №№ кварталов, выделов)	Наименование юридического лица, ФИО индивидуального предпринимателя, гражданина	Вид права пользования лесным участком (аренда, постоянное бессрочное пользование, безвозмездное пользование)	Основания пользования лесным участком	Срок пользования лесным участком	Вид использования лесного участка
1	2	3	4	5	6	7
1	Усть-Кутское лесничество, Марковское участковое лесничество, Марковская дача, кварталы №№ 11, 12, 13, 27, 28, 29, 30	ООО «ЛесТоргСервис»	Аренда	Договор аренды 8/8 от 16.09.2008	49 лет по 15.12.2054	Заготовка древесины

² В случае отсутствия обременений на проектируемом лесном участке, таблица не заполняется, ставится прочерк.

4.5. Сведения об ограничениях использования лесов

С учетом целевого назначения и правового режима лесов, установленного лесным законодательством Российской Федерации, лесохозяйственным регламентом Усть-Кутского лесничества предусмотрены следующие ограничения в использовании лесов:

1. По виду целевого назначения лесов:

1.1. Эксплуатационные леса

Запрещается несоблюдение целей устойчивого, максимально эффективного получения высококачественной древесины и других лесных ресурсов, продуктов их переработки с обеспечением сохранения полезных функций лесов при освоении эксплуатационных лесов (п. 3 ст. 12 Лесного кодекса РФ).

Не допускается использование лесов, не предусмотренных статьей 25 Лесного кодекса РФ.

1. По виду использования лесов:

Строительство, реконструкция, эксплуатация линейных объектов

При осуществлении строительства, реконструкции и эксплуатации линейных объектов запрещается:

- повреждение лесных насаждений, растительного покрова и почв за пределами предоставленного лесного участка;

- захламливание прилегающих территорий за пределами предоставленного лесного участка строительным и бытовым мусором, отходами древесины, иными видами отходов;

- загрязнение площади предоставленного лесного участка и территории за его пределами химическими и радиоактивными веществами;

- проезд транспортных средств и иных механизмов по произвольным, неустановленным маршрутам за пределами предоставленного лесного участка.

Не допускается ухудшение санитарного состояния лесов, расположенных на предоставленных гражданам и юридическим лицам лесных участках и лесных участках, прилегающих к ним, при использовании лесов для строительства, реконструкции, эксплуатации линейных объектов – п. 29 постановления Правительства РФ от 09.12.2020 № 2047 «Об утверждении Правил санитарной безопасности в лесах».

2. Ограничения по видам особо защитных участков:

Согласно данным государственного лесного реестра на проектируемом лесном участке особо защитные участки лесов (ОЗУ) – отсутствуют.

4.6. . Сведения об объектах лесной инфраструктуры на проектируемом лесном участке (части лесного участка)³

Таблица 8. – Объекты лесной инфраструктуры

№ п/п	Лесничество	Участковое лесничество/урочище (при наличии)	Лесной квартал	Лесотаксационный выдел	Наименование объекта	Ед. изм.	Объем
1	2	3	4	5	6	7	8
1	Усть-Кутское	Марковское / Марковская дача	11	53	лесная дорога	га	0,0151
2	Усть-Кутское	Марковское / Марковская дача	11	57	границы окружные	га	0,0316

³ Наименование объектов лесной инфраструктуры указывается в соответствии с Распоряжением Правительства РФ от 17.07.2012 № 1283-р «Перечень объектов лесной инфраструктуры для защитных лесов, эксплуатационных лесов и резервных лесов». В случае отсутствия объектов лесной инфраструктуры на проектируемом лесном участке, таблица не заполняется, ставится прочерк

3	Усть-Кутское	Марковское / Марковская дача	13	47	квартальная просека	га	0,0031
4	Усть-Кутское	Марковское / Марковская дача	27	45	границы околожные	га	0,0064
5	Усть-Кутское	Марковское / Марковская дача	27	46	квартальная просека	га	0,0022
6	Усть-Кутское	Марковское / Марковская дача	28	22	квартальная просека	га	0,0037
7	Усть-Кутское	Марковское / Марковская дача	29	22	квартальная просека	га	0,0037
8	Усть-Кутское	Марковское / Марковская дача	30	18	квартальная просека	га	0,1342
Итого							0,2000

4.7. Сведения об объектах, не связанных с созданием лесной инфраструктуры на проектируемом лесном участке (части лесного участка) ⁴

Таблица 9. – Объекты, не связанные с созданием лесной инфраструктуры

№ п/п	Лесничество	Участковое лесничество/урочище (при наличии)	Лесной квартал	Лесотаксационный выдел	Наименование объекта	Ед. изм.	Объем
1	2	3	4	5	6	7	8
1	Усть-Кутское	Марковское / Марковская дача	27	42	дороги грунтовые	га	0,9810
Итого							0,9810

4.8. Сведения о наличии на проектируемом лесном участке (части лесного участка) особо защитных участков лесов, особо охраняемых природных территорий, зон с особыми условиями использования территорий ⁵

Таблица 10. Особо защитные участки лесов, особо охраняемые природных территории, зоны с особыми условиями использования территорий ⁶

№ п/п	Наименование участкового лесничества/урочища (при наличии)	Номер квартала	Номер выдела	Виды ОЗУ, наименование ООПТ, виды зон с особыми условиями использования территорий	Общая площадь, га
1	2	3	4	5	6
1	Марковское / Марковская дача	140	15	Берегозащитные участки лесов, расположенные вдоль водных объектов	1,0280

4.9. Проектируемые виды разрешенного использования и цель предоставления лесного участка

Проектируемый вид разрешенного использования лесов лесного участка (части лесного участка): строительство, реконструкция, эксплуатация линейных объектов.

Проектируемая цель предоставления лесного участка (части лесного участка): линия электропередачи воздушная, кабельная всех классов напряжения; трубопровод подземный; водопровод; дорога автомобильная с усовершенствованным облегченным

⁴ Наименование объектов, не связанных с созданием лесной инфраструктуры, указывается в соответствии с Распоряжением Правительства РФ от 27.05.2013 № 849-р «Перечень объектов, не связанных с созданием лесной инфраструктуры, для защитных лесов, эксплуатационных лесов, резервных лесов». В случае отсутствия объектов, не связанных с созданием лесной инфраструктуры на проектируемом лесном участке, таблица не заполняется, ставится прочерк.

⁵ В случае отсутствия сведений о наличии на проектируемом лесном участке особо защитных участков лесов, особо охраняемых природных территорий, зон с особыми условиями использования территорий таблица не заполняется, ставится прочерк.

⁶ В случае отсутствия сведений о наличии на проектируемом лесном участке особо защитных участков лесов, особо охраняемых природных территорий, зон с особыми условиями использования территорий таблица не заполняется, ставится прочерк.

или переходным типом дорожного покрытия (Строительство и эксплуатация коридора коммуникаций для объекта «Блочно-модульная установка подготовки природного и попутного нефтяного газа производительностью 3,6 млн.м³ в сутки на Ярактинском НГКМ»).

Таблица 11. Образуемые лесные участки (части лесных участков) в соответствии со сведениями ЕГРН

Кадастровый номер лесного участка в соответствии со сведениями ЕГРН	Существующий вид разрешенного использования лесного участка в соответствии со сведениями ЕГРН	Предмет образования (лесной участок, часть лесного участка)	Площадь, образуемого лесного участка (части лесного участка) кв.м.	Проектируемый вид разрешенного использования
1	2	3	4	5
38:18:000000:1820	для заготовки древесины	часть лесного участка	1092417	Для строительства, реконструкции, эксплуатации линейных объектов, для заготовки древесины
38:18:000001:37	В целях заготовки древесины	часть лесного участка	8678	Для строительства, реконструкции, эксплуатации линейных объектов, для заготовки древесины
38:00:000000:442	Для ведения лесного хозяйства	часть лесного участка	9	Для строительства, реконструкции, эксплуатации линейных объектов
38:18:000000:765	Для ведения лесного хозяйства	часть лесного участка	1671	Для строительства, реконструкции, эксплуатации линейных объектов

5. Сведения о границах территории, в отношении которой утвержден проект межевания

Таблица 12. – Перечень координат характерных точек границ территории, в отношении которой подготовлен проект межевания территории.

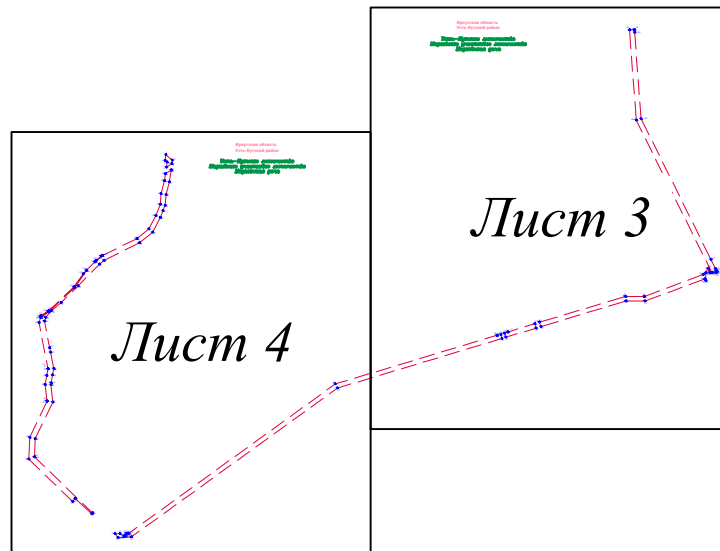
№	X	Y	№	X	Y	№	X	Y
1 (1)			52	1033113,59	4279616,33	1 (6)		
1	1036033,06	4281191,55	53	1033202,48	4279631,95	98	1037682,51	4287321,16
2	1035961,59	4281272,90	54	1033202,49	4279631,96	99	1037685,98	4287386,04
3	1035913,33	4281269,36	55	1033202,50	4279631,95	100	1037651,12	4287388,72
4	1035868,54	4281196,69	56	1033814,34	4279512,44	101	1036506,36	4287475,86
5	1035934,11	4281205,70	57	1033882,63	4279533,03	102	1034648,37	4288397,82
6	1035954,73	4281182,24	58	1033959,95	4279644,97	103	1034527,57	4288457,77
1	1036033,06	4281191,55	59	1034276,98	4279982,06	104	1034496,41	4288473,22
1 (2)			60	1034503,69	4280141,94	105	1034474,66	4288411,47
7	1034698,02	4280349,91	61	1034617,69	4280253,99	106	1036488,83	4287412,02
8	1034923,27	4280807,82	7	1034698,02	4280349,91	98	1037682,51	4287321,16
9	1035048,76	4280965,48	1 (3)			2 (1)		
10	1035228,36	4281057,45	62	1031021,59	4280586,01	107	1034633,86	4280269,88
11	1035377,63	4281118,02	63	1030981,11	4280634,75	108	1034691,41	4280336,46
12	1035514,93	4281127,92	64	1030998,94	4280649,55	109	1034698,02	4280349,89
13	1035688,63	4281171,94	65	1030988,72	4280661,12	110	1034617,69	4280253,98
14	1035780,78	4281184,62	66	1031025,76	4280694,36	107	1034633,86	4280269,88
15	1035828,33	4281263,07	67	1031025,97	4280699,84	2 (2)		
16	1035828,31	4281263,06	68	1033000,11	4283430,00	111	1034283,57	4279974,47
17	1035674,82	4281235,49	69	1033646,00	4285570,17	112	1034459,63	4280098,63
18	1035504,51	4281192,33	70	1033640,69	4285571,88	113	1034503,69	4280141,93
19	1035362,69	4281182,10	71	1033656,23	4285619,88	59	1034276,98	4279982,06
20	1035292,92	4281153,79	72	1033603,18	4285635,93	58	1033959,95	4279644,97
21	1035201,26	4281116,60	73	1032945,61	4283456,99	114	1033882,63	4279533,02

22	1035006,62	4281016,93	74	1030977,33	4280734,92	115	1033897,98	4279537,67
23	1034868,03	4280842,80	75	1030970,53	4280558,92	116	1033967,75	4279638,67
24	1034636,76	4280372,64	76	1031018,84	4280515,08	111	1034283,57	4279974,47
25	1034586,39	4280314,37	62	1031021,59	4280586,01	3 (1)		
26	1034297,38	4280030,31	1 (4)			117	1033898,00	4279537,66
27	1034077,99	4279804,41	77	1033689,39	4285713,83	118	1033962,68	4279631,33
28	1033972,00	4279677,16	78	1033796,79	4286069,83	119	1033897,98	4279537,65
29	1033881,67	4279600,63	79	1033739,43	4286087,41	117	1033898,00	4279537,66
30	1033831,42	4279585,48	80	1033618,22	4285685,77	3 (2)		
31	1033479,07	4279654,32	81	1033672,26	4285669,39	120	1034526,59	4288363,35
32	1033418,99	4279666,06	82	1033686,89	4285714,57	121	1034471,05	4288390,92
33	1033203,22	4279708,22	77	1033689,39	4285713,83	87	1034526,38	4288363,17
34	1033119,69	4279693,54	1 (5)			120	1034526,59	4288363,35
35	1033015,64	4279675,24	83	1033817,52	4286131,39	4 (1)		
36	1032991,34	4279670,96	84	1034158,56	4287268,79	122	1031024,86	4280671,07
37	1032760,45	4279694,49	85	1034157,73	4287515,66	123	1031025,76	4280694,34
38	1032276,49	4279464,29	86	1034447,59	4288298,08	65	1030988,72	4280661,12
39	1032037,93	4279454,43	87	1034526,38	4288363,17	124	1030998,95	4280649,55
40	1032037,92	4279454,43	88	1034471,05	4288390,91	122	1031024,86	4280671,07
41	1031294,13	4280222,74	89	1034470,35	4288391,26	4 (2)		
42	1031283,43	4280213,24	90	1034471,29	4288330,08	105	1034474,66	4288411,47
43	1031484,36	4279991,35	91	1034368,53	4288328,52	125	1034496,39	4288473,22
44	1031484,33	4279991,32	92	1034377,60	4288324,81	126	1034482,61	4288480,08
45	1031447,60	4279958,08	93	1034377,34	4288324,10	127	1034477,18	4288466,18
46	1032007,45	4279378,12	94	1034391,37	4288318,92	128	1034469,21	4288466,06
47	1032294,88	4279390,01	95	1034097,72	4287526,32	129	1034470,18	4288402,51
48	1032773,71	4279617,77	96	1034098,56	4287277,49	130	1034474,63	4288411,47
49	1032773,73	4279617,77	97	1033760,16	4286148,96	131	1034474,65	4288411,46
50	1032773,74	4279617,77	83	1033817,52	4286131,39	105	1034474,66	4288411,47
51	1032994,10	4279595,32						

Проект межевания территории
Чертеж межевания территории
Схема расположения листов чертежа межевания территории

М 1:100000



Лист 2 из 4







ПРИМЕЧАНИЯ:

1. Информация о границах планируемых и существующих элементов планировочной структуры отсутствует;
2. Установление линий отступа от красных линий не предусмотрено;
3. Информация о земельных участках в отношении которых предполагаются их резервирование и (или) изъятие для государственных или муниципальных нужд, отсутствует;
4. Информация о границах публичных сервитутов отсутствует.
5. Информация о существующих красных линиях отсутствует

Условные обозначения:

 граница лесничеств
 граница дачи

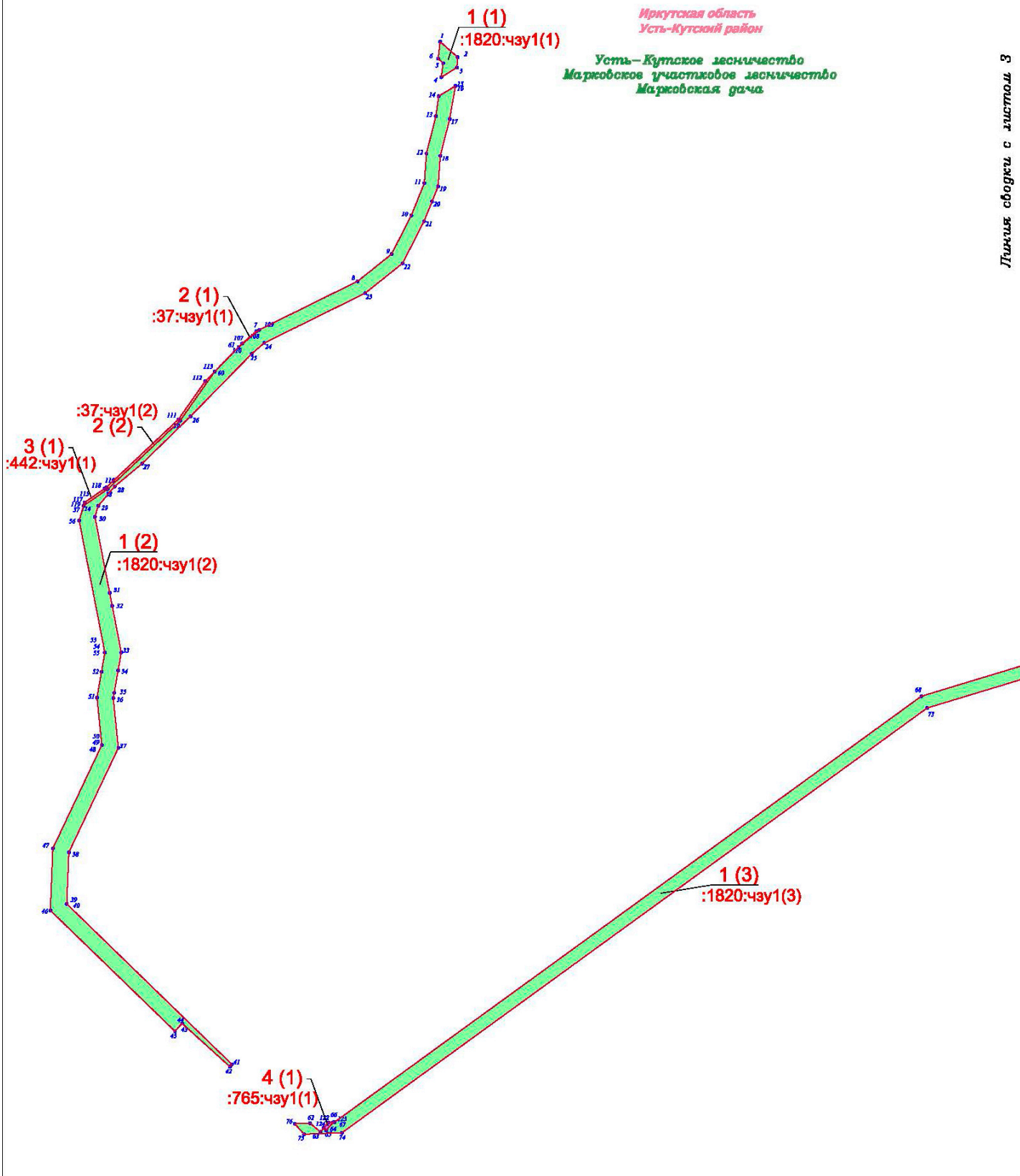
Образуемые и (или) изменяемые земельные участки:
 земельный участок образуемый
 поворотная точка образуемого земельного участка, номер поворотной точки образуемого земельного участка
 :683:3У1 условный номер образуемого земельного участка
 1 порядковый номер образуемого земельного участка

Проект межевания территории
Чертёж межевания территории

М 1:25000



Лист 3 из 4

Линия обводки с листом 3





Иркутская область
Усть-Кутский район
Усть-Кутское лесничество
Маржовское участковое лесничество
Маржовская дача

Условные обозначения:

-  граница лесничества
-  граница дачи

Образуемые и (или) изменяемые земельные участки:

-  земельный участок образуемый
-  / поворотная точка образуемого земельного участка, номер поворотной точки образуемого земельного участка
- :679:ЗУ1** условный номер образуемого земельного участка
- 1** порядковый номер образуемого земельного участка

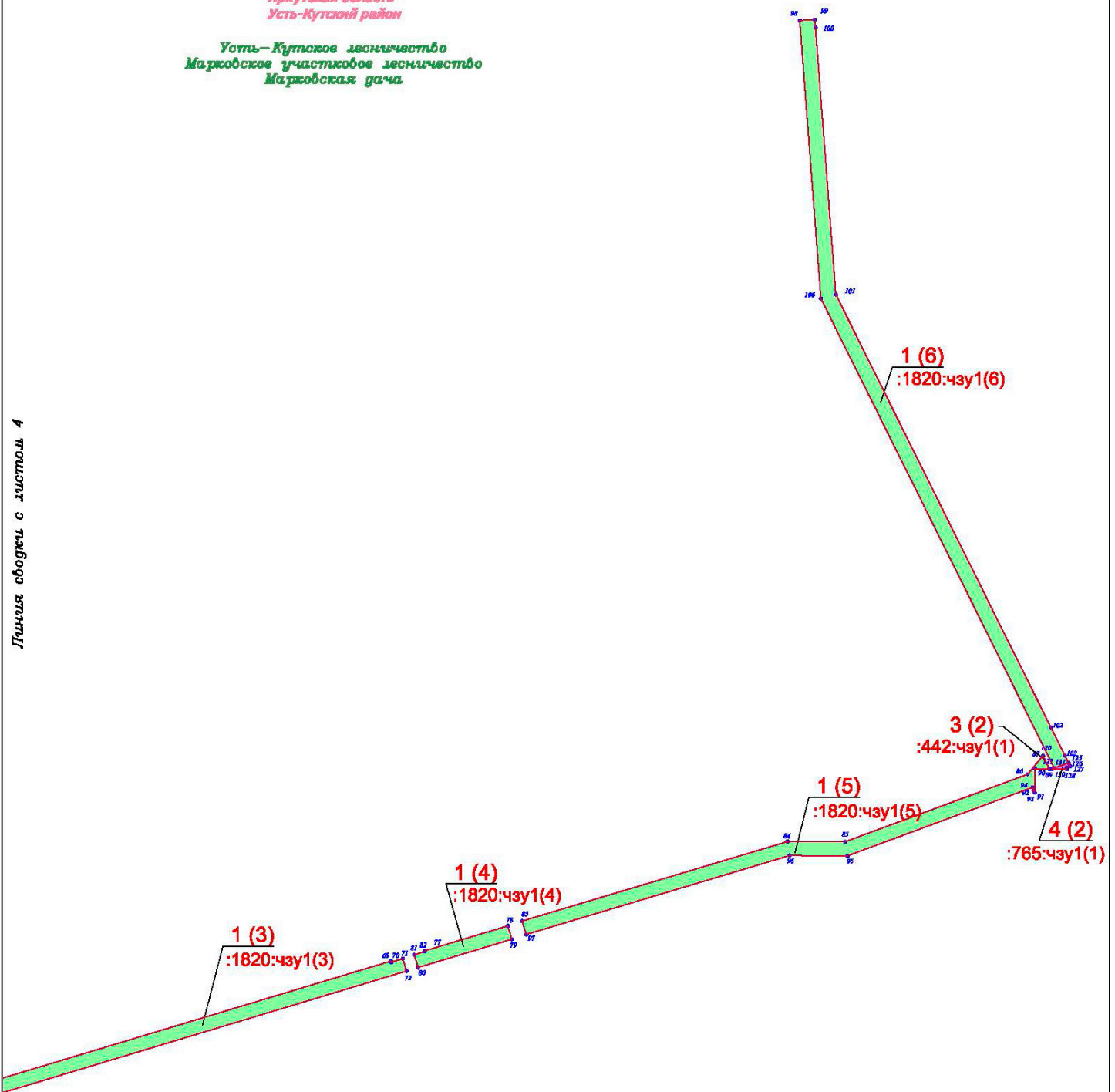
Проект межевания территории
Чертёж межевания территории

М 1:25000

Лист 4 из 4

Иркутская область
Усть-Кутский район
Усть-Кутское лесничество
Маржобское участковое лесничество
Маржобская дача

Линия сбоя с листом 4



Условные обозначения:

- граница лесничества
- - - граница дачи

Образуемые и (или) изменяемые земельные участки:

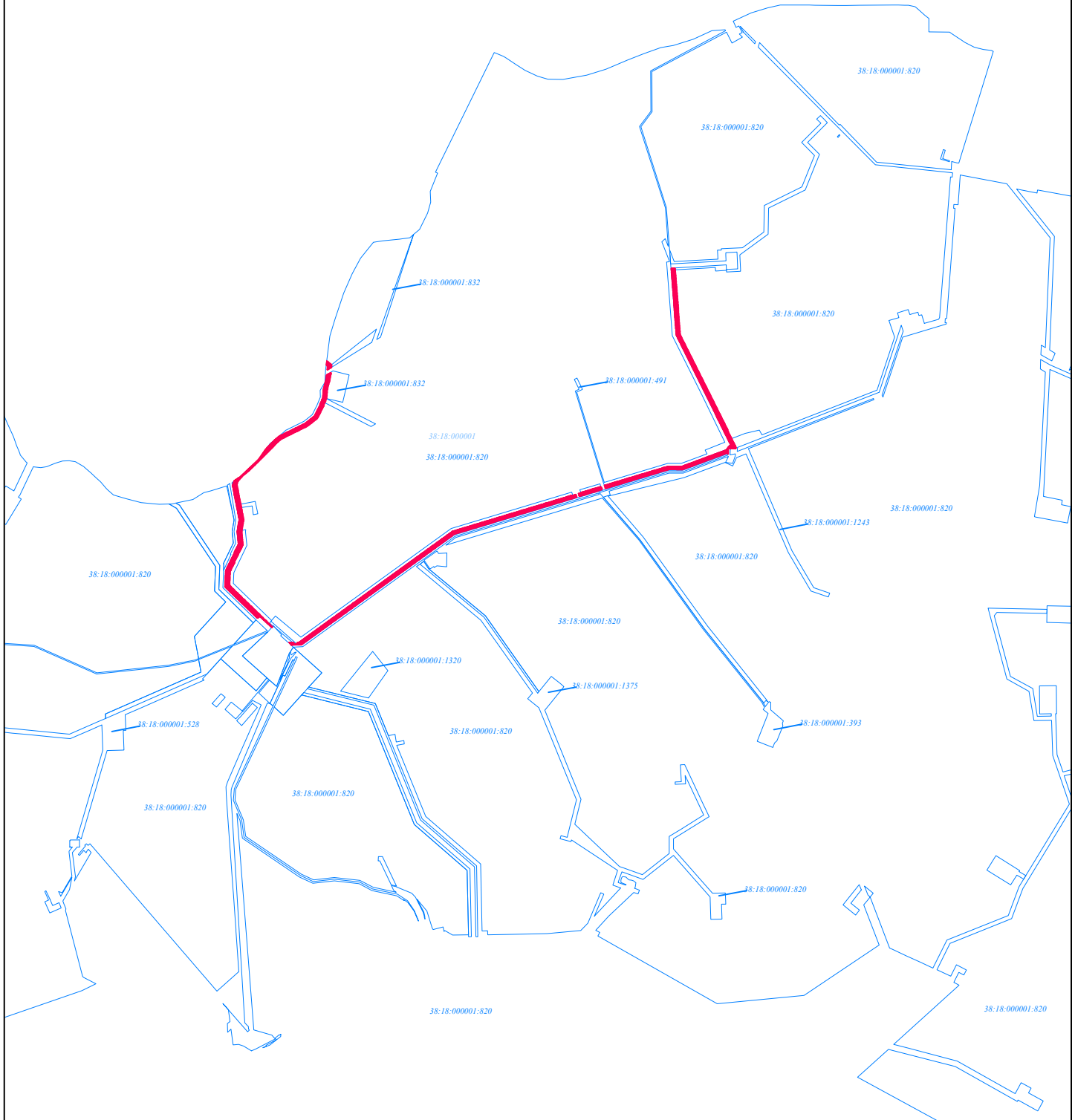
- земельный участок образуемый
- / поворотная точка образуемого земельного участка, номер поворотной точки образуемого земельного участка
- :679:ЗУ1 условный номер образуемого земельного участка
- 1 порядковый номер образуемого земельного участка

Проект межевания территории
Чертеж обоснования проекта межевания территории




М 1:100000

Лист 1 из 1



Иркутская область
Усть-Кутский район
Усть-Кутское лесничество
Маржовское участковое
лесничество
Маржовская дача



Условные обозначения:

-  граница территории, в отношении которой утверждается проект межевания территории
-  граница лесничества
-  граница зоны с особыми условиями использования территории

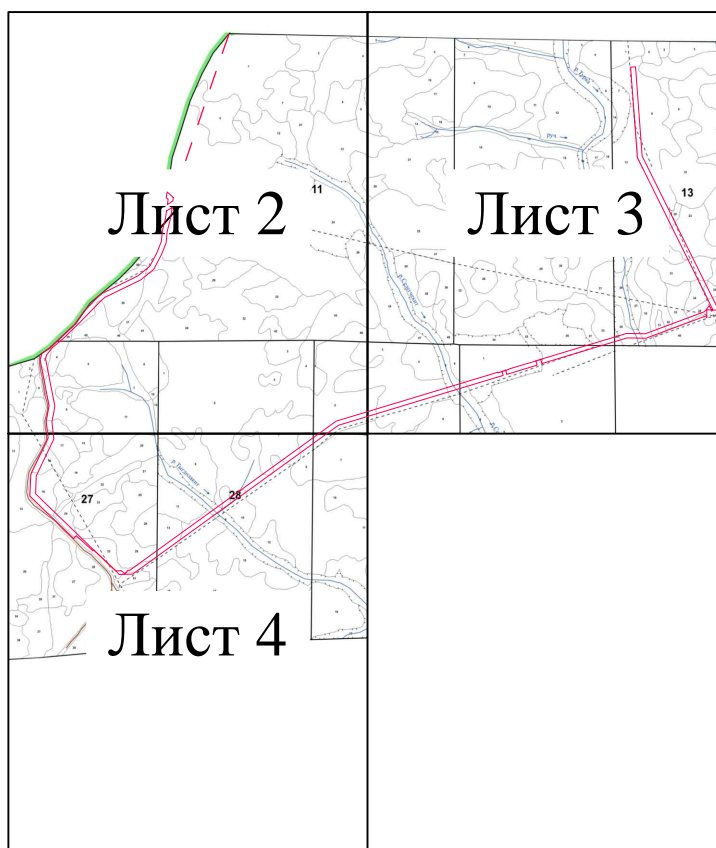
Земельные участки, учтённые в Едином государственном реестре недвижимости:

-  граница существующего земельного участка, его кадастровый номер
-  номер кадастрового квартала

Проект межевания территории
 Чертеж обоснования проекта межевания территории.
 Схема расположения листов чертежа лесного участка

М 1:100000

Лист 1 из 4



Условные обозначения:

- граница лесного участка
- 1 поворотная точка, её номер
- - - - - линия привязки
- - - - - L вырубки (согласно выписке из глр)
- 117** номер лесного квартала
- 18 номер лесотаксационного выдела

- Б** муниципальный район в соответствии с представленной экспликацией
- 2** муниципальное образование в соответствии с представленной экспликацией
- 7** номер лесничества в соответствии с представленной экспликацией
- IV** номер участкового лесничества в соответствии с представленной экспликацией
- 9** номер лесной дачи в соответствии с представленной экспликацией

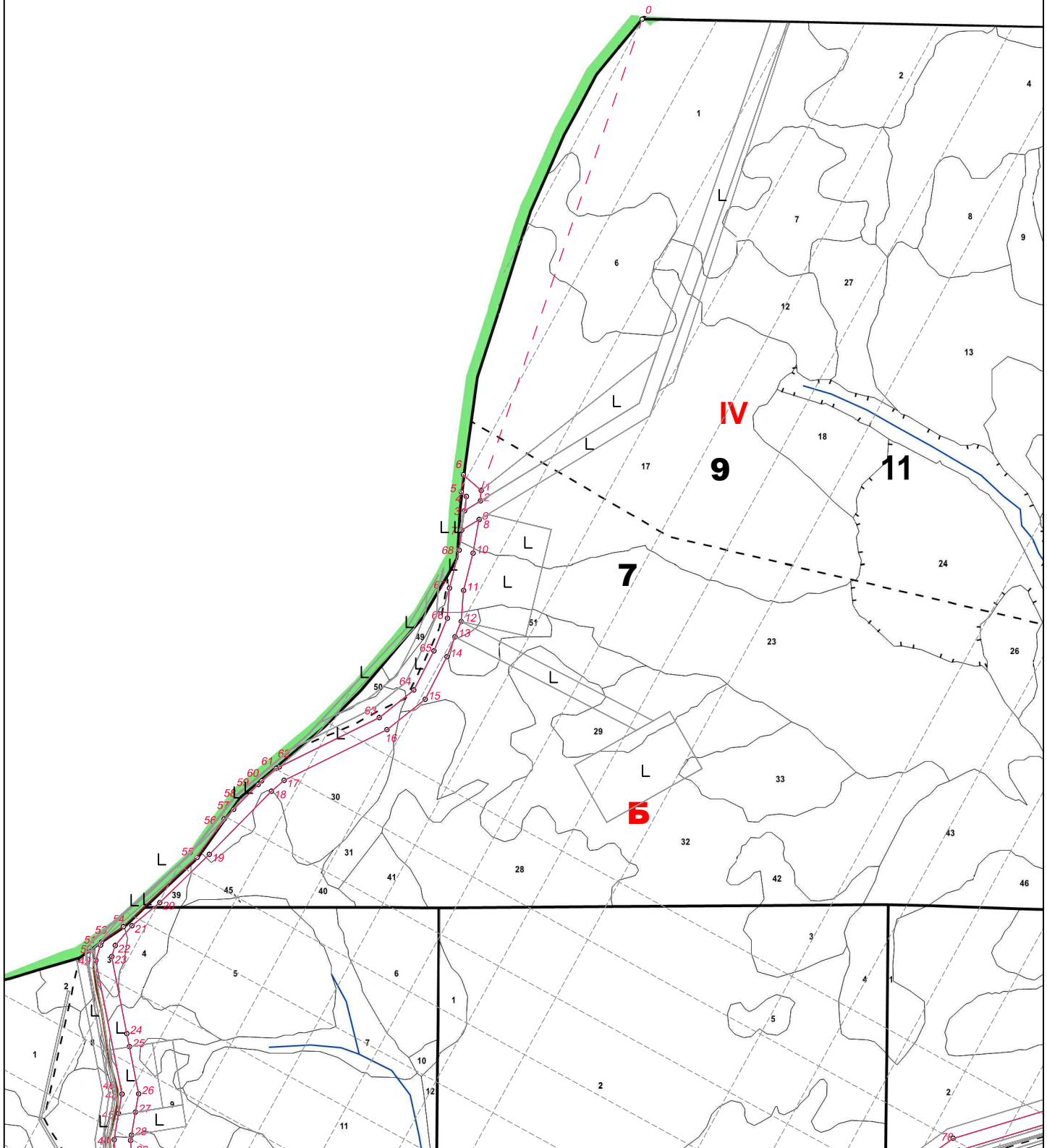
Экспликация:

Б	Усть-Кутский район
2	Верхнемарковское сельское поселение
7	Усть-Кутское лесничество
IV	Марковское участковое лесничество
9	Марковская дача

Проект межевания территории
 Чертеж обоснования проекта межевания территории.
 Чертеж лесного участка

М 1:25000

Лист 2 из 4



Условные обозначения:

- граница лесного участка
- o 1 поворотная точка, её номер
- линия привязки
- L вырубки (согласно выписке из глр)
- 117** номер лесного квартала
- 18** номер лесотаксационного выдела

- Б** муниципальный район в соответствии с представленной экспликацией
- 2** муниципальное образование в соответствии с представленной экспликацией
- 7** номер лесничества в соответствии с представленной экспликацией
- IV** номер участкового лесничества в соответствии с представленной экспликацией
- 9** номер лесной дачи в соответствии с представленной экспликацией

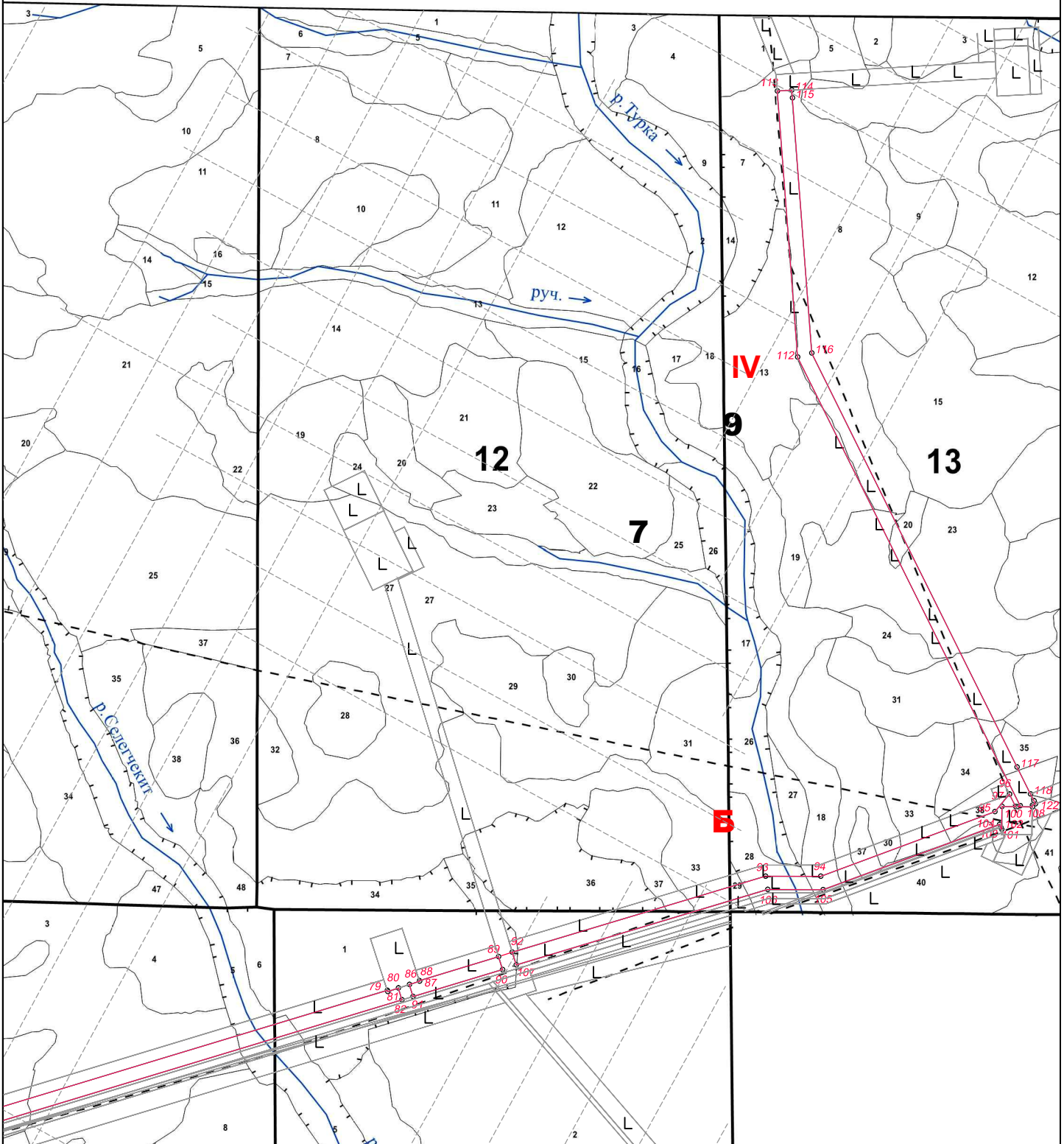
Экспликация:

Б	Усть-Кутский район
2	Верхнемарковское сельское поселение
7	Усть-Кутское лесничество
IV	Марковское участковое лесничество
9	Марковская дача

Проект межевания территории
 Чертеж обоснования проекта межевания территории.
 Чертеж лесного участка

М 1:25000

Лист 3 из 4



Условные обозначения:

- граница лесного участка
- 1 поворотная точка, её номер
- - - линия привязки
- - - L вырубki (согласно выписке из глр)
- 117** номер лесного квартала
- 18 номер лесотаксационного выдела

- Б** муниципальный район в соответствии с представленной экспликацией
- 2** муниципальное образование в соответствии с представленной экспликацией
- 7** номер лесничества в соответствии с представленной экспликацией
- IV** номер участкового лесничества в соответствии с представленной экспликацией
- 9** номер лесной дачи в соответствии с представленной экспликацией

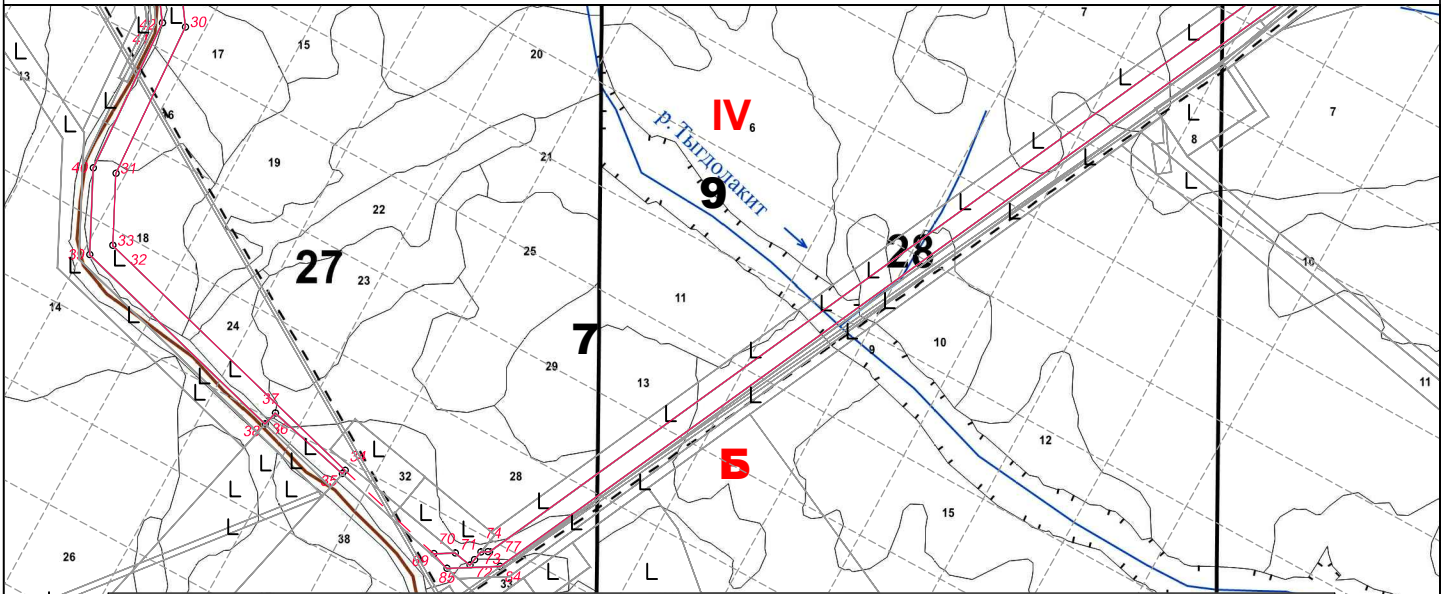
Экспликация:

Б	Усть-Кутский район
2	Верхнемарковское сельское поселение
7	Усть-Кутское лесничество
IV	Марковское участковое лесничество
9	Марковская дача

Проект межевания территории
Чертеж обоснования проекта межевания территории.
Чертеж лесного участка

М 1:25000

Лист 4 из 4



Геоданные					
Номера характерных точек	Направление румбы линий, °'	Длина линий, м	Номера характерных точек	Направление румбы линий, °'	Длина линий, м
0-1 (привязка) кв. столбе	ЮЗ 18° 51' 20"	2275.66	63-64	СВ 51° 28' 55"	201.51
1-2	ЮЗ 4° 11' 43"	48.39	64-65	СВ 27° 6' 58"	201.78
2-3	ЮЗ 58° 21' 9"	85.36	65-66	СВ 22° 5' 10"	161.09
3-4	СВ 7° 49' 27"	66.19	66-67	СВ 4° 7' 27"	137.66
4-5	СЗ 48° 41' 11"	31.23	67-68	СВ 14° 13' 15"	179.19
5-6	СВ 6° 46' 41"	78.88	68-7	СВ 7° 50' 51"	93.02
6-1	ЮВ 48° 41' 57"	108.29	34-69 (привязка)	ЮВ 46° 43' 14"	401.56
3-7 (привязка)	ЮЗ 7° 49' 52"	88.59	69-70	СВ 87° 46' 47"	70.98
7-8	СВ 58° 46' 45"	91.74	70-71	ЮВ 50° 17' 22"	63.36
8-9	ЮЗ 26° 33' 54"	0.02	71-72	СВ 39° 41' 41"	23.17
9-10	ЮЗ 10° 10' 59"	155.95	72-73	С 0° 0' 0"	0.01
10-11	ЮЗ 14° 13' 14"	175.69	73-74	СВ 39° 42' 43"	33.68
11-12	ЮЗ 4° 7' 33"	142.19	74-75	СВ 87° 47' 6"	23.29
12-13	ЮЗ 22° 5' 8"	75.29	75-76	С 0° 0' 0"	0.02
13-14	ЮЗ 22° 5' 3"	98.92	76-77	СВ 87° 48' 20"	5.48
14-15	ЮЗ 27° 6' 57"	218.68	77-78	СВ 54° 7' 47"	3369.12
15-16	ЮЗ 51° 29' 1"	222.55	78-79	СВ 73° 12' 23"	2235.51
16-17	ЮЗ 63° 48' 27"	523.96	79-80	ЮВ 17° 51' 1"	5.58
17-18	ЮЗ 49° 9' 33"	77.02	80-81	СВ 72° 3' 38"	50.45
18-19	ЮЗ 44° 30' 18"	405.24	81-82	ЮВ 16° 49' 58"	55.42
19-20	ЮЗ 45° 50' 15"	314.90	82-83	ЮЗ 73° 12' 25"	2276.00
20-21	ЮЗ 50° 12' 29"	165.61	83-84	ЮЗ 54° 7' 48"	3359.14
21-22	ЮЗ 40° 16' 20"	118.39	84-85	ЮЗ 87° 47' 15"	176.13
22-23	ЮЗ 16° 46' 40"	52.48	85-69	СЗ 42° 13' 22"	65.24
23-24	ЮВ 11° 3' 17"	359.01	81-86 (привязка)	СВ 72° 3' 34"	52.04
24-25	ЮВ 11° 3' 24"	61.22	86-87	СВ 72° 3' 26"	47.49
25-26	ЮВ 11° 3' 21"	219.85	87-88	СЗ 16° 29' 26"	2.61
26-27	ЮЗ 9° 58' 4"	84.81	88-89	СВ 73° 12' 44"	371.85
27-28	ЮЗ 9° 58' 30"	105.65	89-90	ЮВ 17° 2' 22"	59.99
28-29	ЮЗ 9° 59' 21"	24.67	90-91	ЮЗ 73° 12' 25"	419.53
29-30	ЮВ 5° 49' 8"	232.09	91-86	СЗ 16° 51' 45"	56.47
30-31	ЮЗ 25° 26' 19"	535.92	89-92 (привязка)	СВ 71° 23' 22"	64.96
31-32	ЮЗ 2° 22' 0"	238.76	92-93	СВ 73° 18' 33"	1187.43
32-33	Ю 0° 0' 0"	0.01	93-94	ЮВ 89° 48' 27"	246.87
33-34	ЮВ 45° 55' 44"	1069.36	94-95	СВ 69° 40' 19"	834.39
34-35	ЮЗ 41° 36' 1"	14.31	95-96	СВ 39° 33' 39"	102.20
35-36	СЗ 47° 50' 17"	299.35	96-97	СВ 40° 36' 5"	0.28
36-37	ЮЗ 45° 0' 0"	0.04	97-98	ЮВ 26° 23' 29"	62.00
37-38	ЮЗ 42° 8' 40"	49.54	98-99	ЮВ 26° 33' 54"	0.78
38-39	СЗ 46° 0' 39"	806.09	99-100	СЗ 89° 7' 11"	61.19
39-40	СВ 2° 22' 8"	287.68	100-101	ЮЗ 0° 52' 11"	102.77
40-41	СВ 25° 26' 19"	530.24	101-102	СЗ 22° 14' 48"	9.80
41-42	С 0° 0' 0"	0.02	102-103	ЮЗ 69° 53' 15"	0.76
42-43	С 0° 0' 0"	0.01	103-104	СЗ 20° 15' 53"	14.96
43-44	СЗ 5° 49' 2"	221.50	104-105	ЮЗ 69° 40' 15"	845.25
44-45	СВ 9° 58' 21"	121.32	105-106	СЗ 89° 48' 24"	248.83
45-46	СВ 9° 57' 59"	90.25	106-107	ЮЗ 73° 18' 29"	1178.17
46-47	СВ 45° 0' 0"	0.01	107-92	СЗ 17° 1' 49"	59.99
47-48	СЗ 45° 0' 0"	0.01	99-108 (привязка)	ЮВ 89° 8' 3"	11.25
48-49	СЗ 11° 3' 8"	623.40	108-109	СВ 63° 35' 19"	10.00
49-50	СВ 16° 46' 43"	71.33	109-110	СЗ 26° 33' 54"	0.02
50-51	С 0° 0' 0"	0.01	110-111	СВ 45° 0' 0"	0.01
51-52	СВ 16° 51' 12"	16.04	111-112	СЗ 26° 23' 28"	2248.51
52-53	СЗ 26° 33' 54"	0.02	112-113	СЗ 4° 21' 10"	1197.13
53-54	СВ 55° 22' 26"	122.75	113-114	СВ 86° 56' 19"	64.97
54-55	СВ 46° 45' 23"	460.98	114-115	ЮВ 4° 23' 46"	34.96
55-56	СВ 35° 11' 31"	215.44	115-116	ЮВ 4° 21' 11"	1148.07
56-57	СВ 44° 30' 6"	61.78	116-117	ЮВ 26° 23' 28"	2074.16
57-58	В 0° 0' 0"	0.01	117-118	ЮВ 26° 23' 39"	134.86
58-59	СВ 44° 30' 21"	159.85	118-119	ЮВ 26° 22' 25"	34.78
59-60	СВ 44° 29' 59"	22.67	119-120	ЮВ 26° 25' 55"	15.41
60-61	СВ 49° 9' 39"	88.01	120-121	ЮЗ 68° 39' 43"	14.92
61-62	СВ 63° 49' 42"	14.99	121-122	ЮЗ 0° 51' 45"	7.97
62-63	СВ 63° 48' 25"	510.31	122-108	СЗ 89° 7' 32"	63.56

Условные обозначения:

- граница лесного участка
- 1 поворотная точка, её номер
- - - линия привязки
- - - L вырубки (согласно выписке из глр)
- 117** номер лесного квартала
- 18 номер лесотаксационного выдела

Б
2
7
IV
9

муниципальный район в соответствии с представленной экспликацией
муниципальное образование в соответствии с представленной экспликацией
номер лесничества в соответствии с представленной экспликацией
номер участкового лесничества в соответствии с представленной экспликацией
номер лесной дачи в соответствии с представленной экспликацией

Экспликация:

Б	Усть-Кутский район
2	Верхнемарковское сельское поселение
7	Усть-Кутское лесничество
IV	Марковское участковое лесничество
9	Марковская дача